



Program rozvoja obce
HATALOV
na roky 2017 -2022



OBSAH

ÚVOD	4
ČASŤ A – ANALYTICKÁ ČASŤ	5
Časť A.1 Analýza vnútorného prostredia	5
1.1 Charakteristika obce	5
1.2 Demografický vývoj	6
1.3 Domový a bytový fond	10
1.4 Občianska vybavenosť	11
1.5 Technická infraštruktúra	13
1.6 Hospodárstvo	13
1.7 Finančné hospodárenie	14
1.8 Ex-post hodnotenie realizácie predchádzajúceho PHSR	15
Časť A.2 Analýza vonkajšieho prostredia	16
2.1 Poloha obce	17
2.2 Prírodné podmienky	18
2.3 Dopravná infraštruktúra	20
2.4 Životné prostredie	21
2.5 Cestovný ruch	22
Časť A.3 Zhodnotenie súčasného stavu obce	24
3.1 SWOT analýza	24
3.2 Možné riziká	25
3.3 STEEP analýza	25
ČASŤ B – STRATEGICKÁ ČASŤ	27
4.1 Rozvojová stratégia	27
ČASŤ C – PROGRAMOVÁ ČASŤ	29
ČASŤ D – REALIZAČNÁ ČASŤ	40
5.1 Východiská a popis úloh jednotlivých partnerov pri realizácii	40
5.2 Popis postupov organizačného a inštitucionálneho zabezpečenia	40
5.3 Komunikačná stratégia	40
5.4 Systém monitorovania a kontroly	43
ČASŤ E – FINANČNÁ ČASŤ	45

Program rozvoja obce Hatalov

ZÁVER	47
PRÍLOHY	49
1. Povinné prílohy	49
2. Ostatné prílohy	54

ÚVOD

Program rozvoja obce predstavuje strednodobý rozvojový dokument, ktorý je vypracovaný v súlade s cieľmi a prioritami ustanovenými v národnej stratégii a zohľadňuje ciele a priority ustanovené v programe rozvoja vyššieho územného celku, na území ktorého sa obec nachádza.

Strategický dokument obce Hatalov bol spracovaný v súlade s Metodikou na vypracovanie Programu hospodárskeho rozvoja a sociálneho rozvoja obce/obcí/VÚC podľa zákona č. 539/2008 Z. z. o podpore regionálneho rozvoja v znení zákona č. 309/2014 Z. z. Obec Hatalov sa pre vypracovanie dokumentu rozhodla nielen z dôvodu legislatívnych požiadaviek, hlavný motív spočíval predovšetkým v snahe správne zadefinovať aktuálne problémy a nedostatky obce a verejného života a zamerať sa na stanovenie vhodných prioritných oblastí a konkrétnych projektov, ktoré budú existujúce nedostatky riešiť. Dokument predstavuje program cielených aktivít, navrhnutý za účelom oživenia sociálneho, ekonomického a kultúrneho rozvoja obce Hatalov.

Program rozvoja obce Hatalov je rozdelený do piatich hlavných častí, v súlade s metodikou:

- v prvej, analytickej časti je obsiahnuté komplexné hodnotenie a analýza východiskovej situácie obce, odhad jej budúceho vývoja, možné riziká a ohrozenia vo väzbe na existujúce stratégie a koncepcie a využívanie vnútorného potenciálu územia, jeho limitov a rozvoja, definovanie podmienok udržateľného rozvoja obce,
- v druhej, strategickej časti je zadefinovaná stratégia rozvoja obce pri zohľadnení jej vnútorných špecifik a určenie hlavných smerov, priorít a cieľov rozvoja obce rešpektovaním princípov regionálnej politiky s cieľom dosiahnutia vyváženého udržateľného rozvoja územia,
- v tretej, programovej časti je špecifikovaný zoznam opatrení a aktivít na zabezpečenie realizácie programu rozvoja obce,
- v štvrtej, realizačnej časti sa dokument sústreďí na popis postupov inštitucionálneho zabezpečenia formou partnerstva a organizačné zabezpečenie realizácie programu rozvoja obce, systém monitorovania a hodnotenia plnenia programu rozvoja obce s ustanovením merateľných ukazovateľov, vecný a časový harmonogram realizácie programu rozvoja obce formou akčných plánov,
- v záverečnej, finančnej časti je obsiahnuté finančné zabezpečenie jednotlivých opatrení a aktivít, inštitucionálna a organizačná stránka realizácie programu rozvoja obce.

Program rozvoja obce je otvorený dokument, ktoré je možné dopĺňať a meniť na základe aktuálnych potrieb, po schválení obecným zastupiteľstvom. V dôsledku toho predstavuje dokument vhodný nástroj regionálneho rozvoja, ktorý vie adekvátne reagovať a prispôbovať sa aktuálnym otázkam.

Dokument je vypracovaný na obdobie rokov 2017 - 2022, aby bolo zabezpečené preklopenie programového obdobia 2014-2020.

ČASŤ A – ANALYTICKÁ ČASŤ

Časť A.1 Analýza vnútorného prostredia

1.1 Charakteristika obce

Základné informácie o obci

	Počet obyvateľov (k 31.12.2016)	Rozloha (km ²)	Hustota obyvateľstva (obyv./km ²)
obec Hatalov	758	8,63	87,83
okres Michalovce	110712	1019,26	108,62
Košický kraj	796 650	6754,5	118

Obec Hatalov sa nachádza v strede Východoslovenskej nížiny, na starom vale Laborca, ktorý sa zvažuje do znížením nív Laborca a Duše, miestami so zamokrenými lúkami.

Obec Hatalov je od okresného miesta Michalovce vzdialená približne 12 km a vzdialenosť od krajského mesta je takmer 58 km.

Z hľadiska nomenklatury územných štatistických jednotiek je obec na úrovni NUTS 3 súčasťou Košického samosprávneho kraja a na úrovni NUTS 4 (LAU 1) okresu Michalovce.

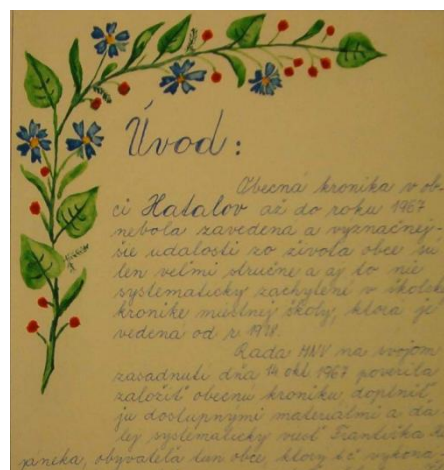
Nadmorská výška stredu obce je 99 metrov nad morom a jej kataster sa rozkladá naploche 8,63 km².

NUTS 1	Slovenská republika
NUTS 2	Východné Slovensko
NUTS 3	Košický samosprávny kraj
NUTS 4	Okres Michalovce
NUTS 5	Hatalov

Historický vývoj obce

Na území obce Hatalov sa našiel črep slovenskej keramiky z 9.-10. storočia, avšak prvá písomne doložená písomná zmienka o obci pochádza z roku 1278, kedy bola majetkom zemana Gothala a ďalších zámožnejších zemanov.

Názov obce prešiel vývojom, keď od 14. storočia obec zapisovala pod názvom Gatal, od 16. storočia pod názvom Gataly, zriedkavejšie v stotožňujúcom spojení tohto názvu s názvom Nižný Žbiniac. Stotožňovanie názvu Hatalova s názvom Nižné Žbince svedčí o tom, že hatalovské sídlisko založili neskôr ako žbinské, lebo Žbince až v 16. storočí výnimočne pomenúvali názvom Vyšné Žbince.



V 15.-16. storočí bol v obci postavený kostol, v ktorom na prelome 17. a 18. storočia pôsobili kazatelia evanjelickej reformovanej cirkvi. Kostol bol však zbúraný.

Vývoj počtu obyvateľov v obci súvisí s veľkosťou a rozvojom obce. V roku 1600 mala obec 16 obývaných poddanských domov, jednu alebo dve kúrie, ktoré patrili miestnym zemanom, kostol, faru a školu. Na prelome 16. a 17. storočia bola teda obec stredne veľkou dedinou s poddanským, zemianskym i farským obyvateľstvom.

Program rozvoja obce Hatalov

Postupne však začala obyvateľstvo obce chudobnieť, umierať a postupne sídlo opúšťali pôvodní obyvatelia. V dôsledku toho v roku 1715 – 1720 Hatalov nejestvoval.

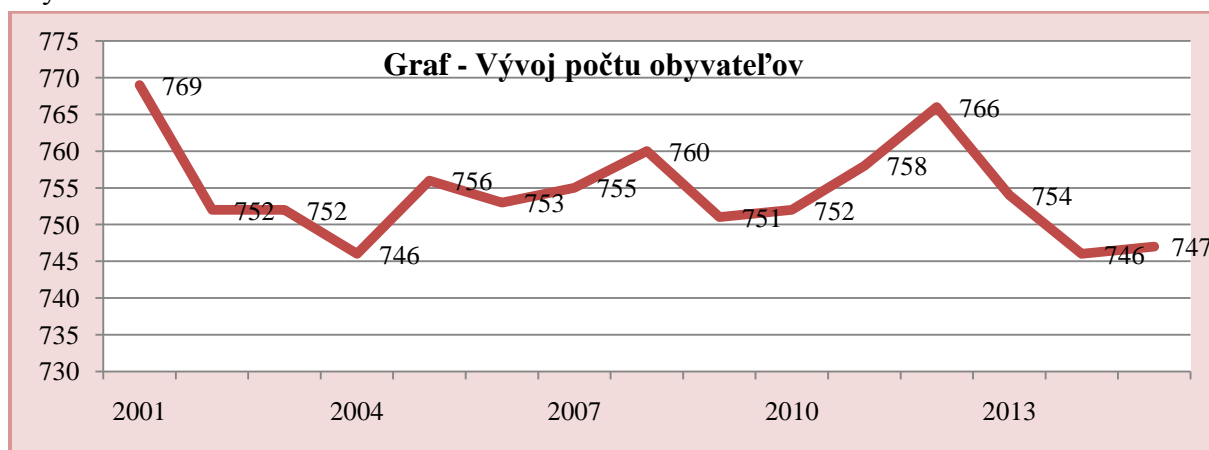
Obec sa v historickom kontexte primárne venovala najmä poľnohospodárstvu a ovocinárstvu.

1.2 Demografický vývoj

Demografický vývoj patrí medzi základné ukazovatele vývoja obce. Dynamika pohybu a meniacej sa štruktúry populácie je odrazom pôsobenia vonkajších a vnútorných podmienok a ponúka podnety na rozvojové vízie, ako aj opatrenia do budúcnosti, a preto je potrebné venovať tejto oblasti adekvátnu pozornosť.

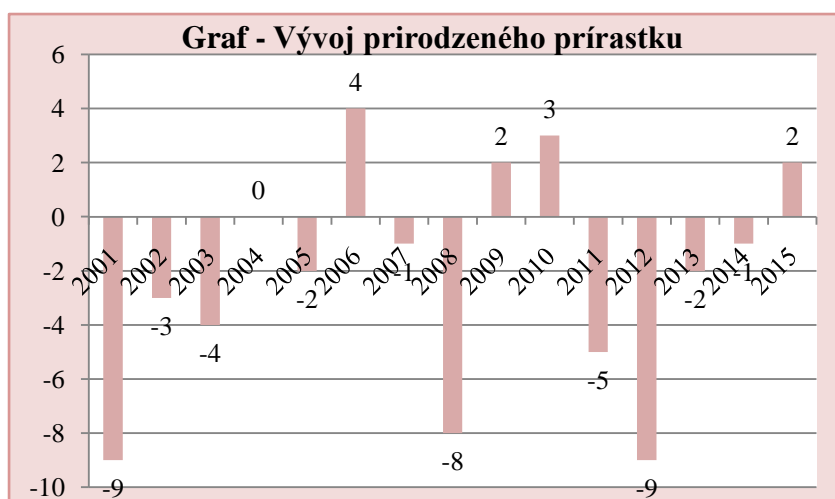
Vývoj počtu obyvateľov

Celkový vývoj počtu obyvateľov od roku 2001 poukazuje na kolísavé vývojové tendencie v demografickej oblasti. Počet obyvateľov od roku 2001, kedy obec evidovala maximálny počet obyvateľov v rámci sledovaného obdobia, postupne klesá, hoci sa vyskytujú aj roky so značným medziročným nárastom obyvateľstva. K 31.12.2015 obec Hatalov evidovala 747 obyvateľov, čo predstavuje jednu z najnižších hodnôt celkového počtu obyvateľstva.



Pohyb obyvateľstva

- **Prirodzený pohyb obyvateľstva**

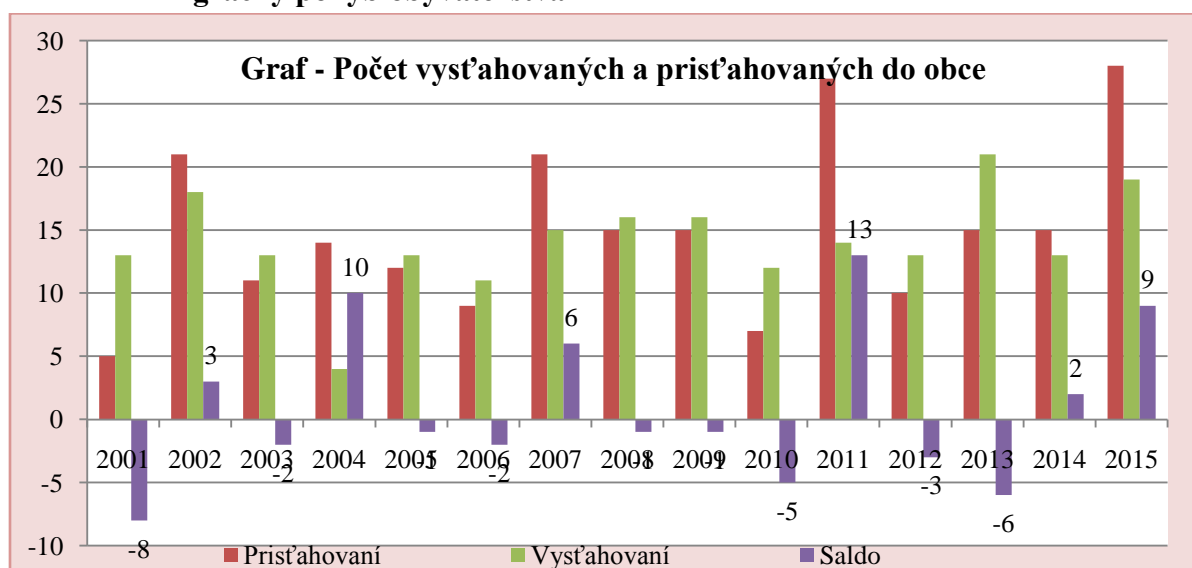


Prirodzený prírastok vyjadruje rozdiel medzi počtom živonarodených a zomretých. Aj keď sa v sledovanom období vyskytli roky, kedy bol prirodzený prírastok kladný, zväčša prevažujú roky so zápornými hodnotami prirodzeného prírastku. Najväčší rozdiel medzi počtom narodených a zomretých evidovala

Program rozvoja obce Hatalov

obec v roku 2001 a 2012, kedy počet pôrodov prevýšil o 9 počet úmrtí. Najväčší počet narodených osôb zaznamenala obec v rokoch 2015, kedy pribudlo do obce 13 detí. Naopak, najväčší počet úmrtí obec eviduje v rámci sledovaného obdobia v roku 2012, kedy celkovo zomrelo 15 osôb. V celkom sledovanom období 2001 - 2015 bol počet úmrtí v obci 136, a celkový počet narodených detí bolo 103. V rámci ukazovateľa prirodzeného prírastku, tento sa nachádza v celom sledovanom období výrazne pod nulou, rozdiel je 33 osôb. Je potrebné preto zvažovať opatrenia, ktoré by podporili zvyšovanie pôrodnosti, aby nedochádzalo k postupnému starnutiu populácie v obci.

• Migračný pohyb obyvateľstva



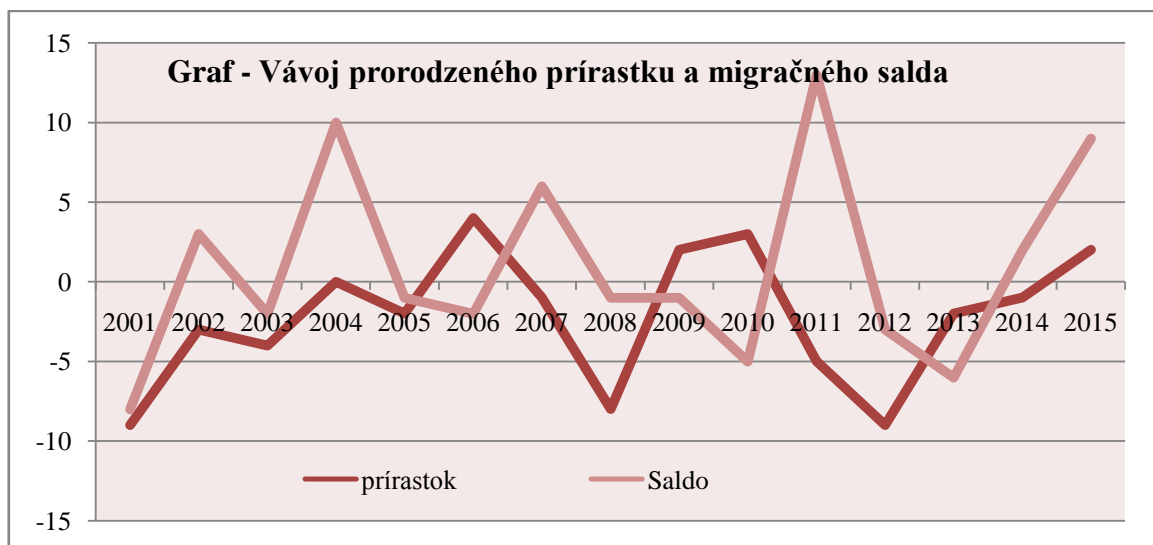
Z pohľadu emigrácie a imigrácie z/do obce, obec Hatalov vykazuje v sledovanom období striedavo – negatívne i pozitívne migračné saldo. Najvyššie migračné saldo eviduje obec v roku 2001, kedy sa z obce odsťahovalo o 8 osôb viac, ako sa v tom istom roku do obce prístahovalo. Naopak, najvyššie migračné saldo obec zaznamenala v roku 2011, kedy sa do obce na trvalý pobyt prihlásilo 27 osôb a odhlásilo sa z pobytu 14 osôb.

V celom sledovanom období bol súčet vyst'ahovaných z obce 211, pričom počet príst'ahovaných bol 225. Celkovo obec v rokoch 2001-2015 eviduje z pohľadu migračného salda prevahu príst'ahovaných osôb nad počtom vyst'ahovaných z obce v celkovom objeme 14 osôb. Táto skutočnosť poukazuje na existujúcu motiváciu obyvateľov o život v obci. Je však potrebné v dlhodobom horizonte zabezpečiť také opatrenia, ktoré by aj naďalej podporili sťahovanie obyvateľov do obce Hatalov.

• Celkový pohyb obyvateľstva

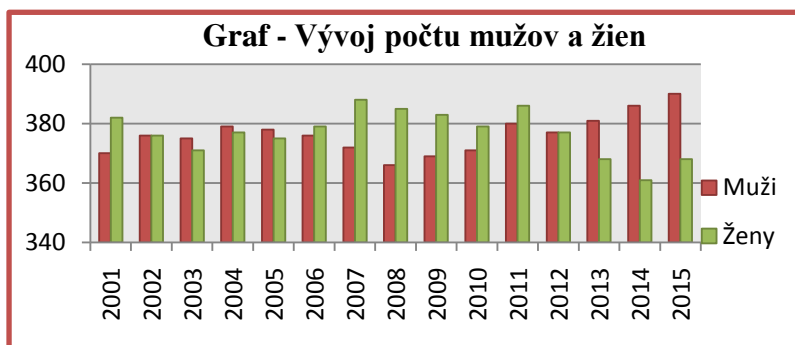
V kontexte oboch ukazovateľov - migračné saldo i migračný prírastok, môžeme konštatovať, že od roku 2001 obec Hatalov dokumentuje negatívny demografický vývoj, čo je primárne dôsledkom prirodzeného prírastku. Z pohľadu migračného salda sa prejavujú pozitívne vývojové tendencie, ktoré však nie sú natoľko pozitívne, aby dokázali ovplyvniť negatívny prirodzený prírastok.

Program rozvoja obce Hatalov



Štruktúra obyvateľstva

- Na základe pohlavia

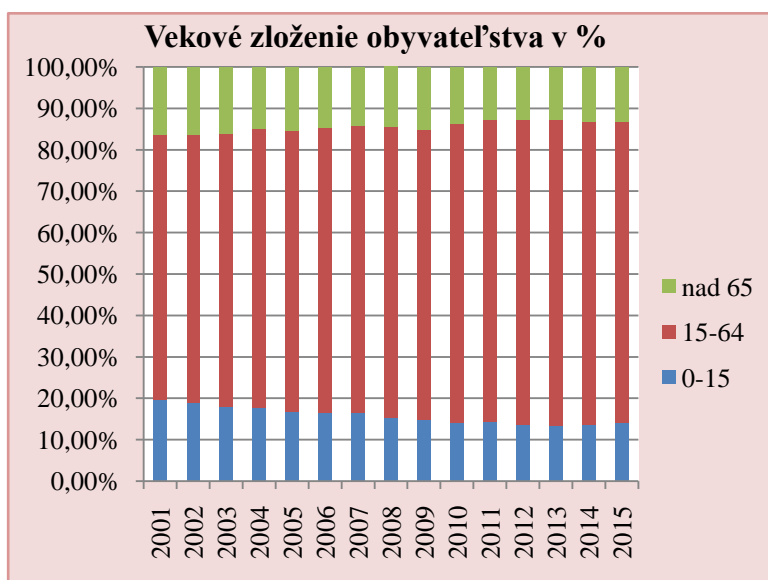


Z pohľadu zastúpenia jednotlivých pohlaví na celkovom počte obyvateľstva obce Hatalov možno konštatovať, že v dlhodobom horizonte pomer medzi jednotlivými pohlaviami je nestály a v sledovanom období kolíše. Od roku 2012

možno pozorovať, že podiel mužov na celkovom obyvateľstve narastá, napriek tomu, že ženy v predchádzajúcom období dominovali. Najväčší rozdiel medzi počtom mužov a žien v obci bol zaznamenaný v roku 2014, kedy počet mužov v obci bol o 25 vyšší ako počet žien.

- Na základe veku

Vekové zloženie obyvateľstva obce Hatalov a jeho vývoj poukazuje na pokles celkového počtu obyvateľov vo vekovej skupine do 15 rokov. Aj keď starnutie populácie v obci zatiaľ nie je výrazné, naopak, dochádza k poklesu podielu obyvateľstva nad 65 rokov na celkovom počte obyvateľov, je potrebné sa zamerať na podporu mladých rodín, aby sa demografický vývoj rozvíjal a dosahoval pozitívne hodnoty.



V celom sledovanom období sa podiel skupiny osôb v produktívnom veku pohybuje od 63%

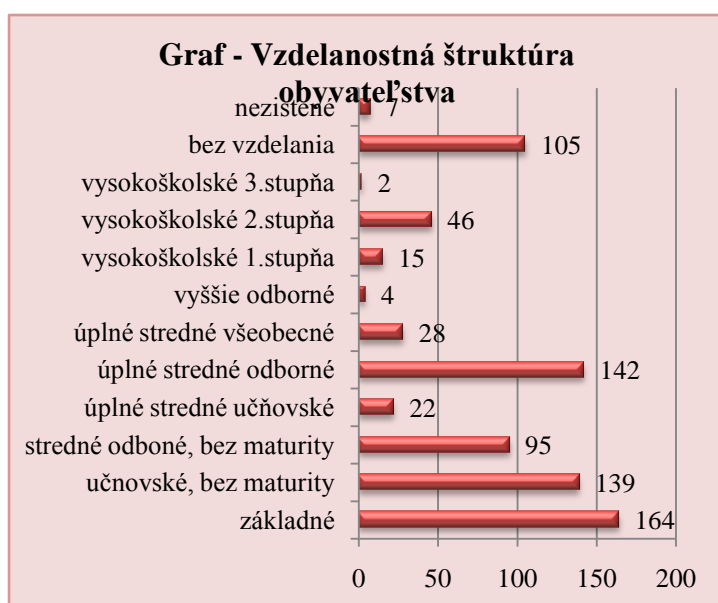
Program rozvoja obce Hatalov

v roku 2001 až po takmer 73% v roku 2015 a podiel skupiny osôb v predproduktívnom veku na celkovom obyvateľstve klesá od 16% po 13,2% v roku 2015.

- **Na základe národnosti**

Národnostné zloženie obyvateľstva poukazuje na dominantnú prevahu obyvateľstva slovenskej národnosti, kedy sa v roku 2011 pri Sčítaní obyvateľov, domov a bytov z celkového počtu 769 obyvateľov, 660 prihlásilo k tejto národnosti a 97 k rómskej národnosti. 3 obyvatelia deklarovali príslušnosť k maďarskej národnosti, 2 k rusínskej národnosti, 1 obyvateľ k českej a 1 obyvateľ k ukrajinskej národnosti. Pri zvyšných 5 obyvateľoch národnosť zistená nebola.

- **Na základe vzdelania**

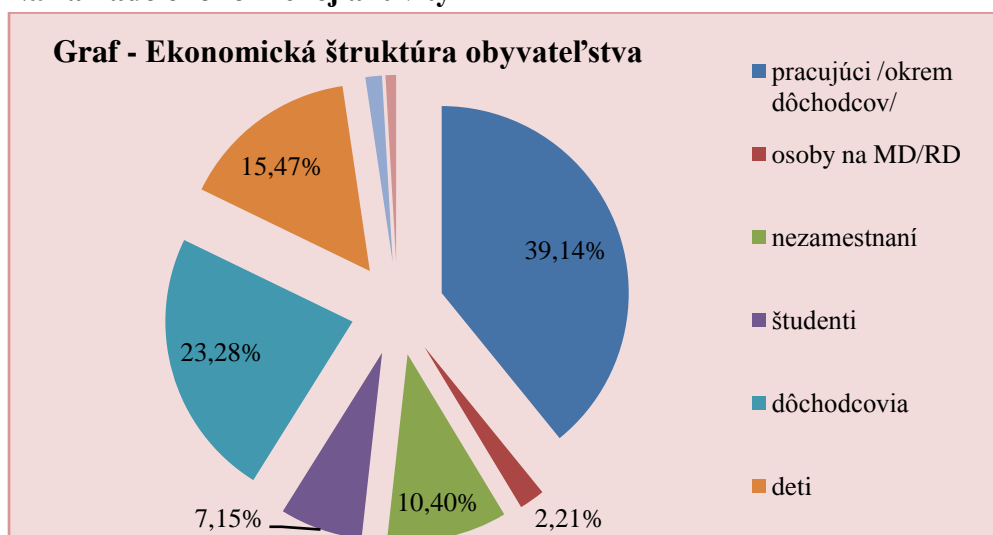


Vzdelanostné zloženie obyvateľstva poukazuje na vyšší podiel osôb so základným vzdelaním. Bez vzdelania bolo v roku 2011 v obci Hatalov 105 obyvateľov. Vysokoškolské vzdelanie 1., 2. alebo 3. stupňa dosiahlo celkovo 63 obyvateľov. Pri 7 obyvateľoch obce nebolo najvyššie dosiahnuté vzdelanie zistené.

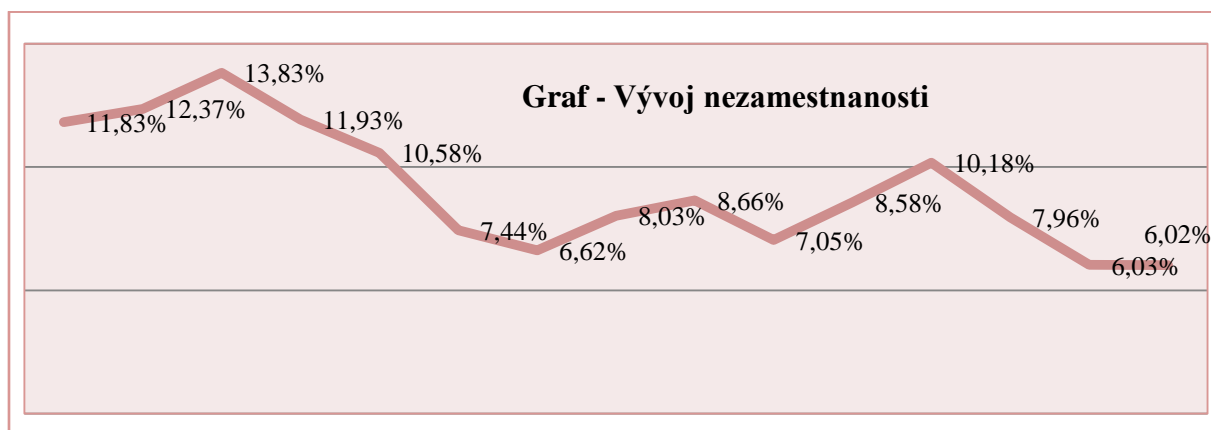
- **Na základe náboženstva**

Náboženská štruktúra obyvateľstva podľa zistení ŠODB z roku 2011 poukazuje na prevahu obyvateľov hlásiacich sa k rímskokatolíckej cirkvi - takmer 60%. 23% obyvateľstva sa prihlásilo ku gréckokatolíckej cirkvi, 1,56% k pravoslávnej cirkvi, 4 obyvatelia k evanjelickej cirkvi augsburského vyznania, 6 obyvateľov k reformovanej kresťanskej cirkvi, 1 obyvateľ k evanjelickej cirkvi metodistickej a 1 obyvateľ k starorímskej cirkvi. Zvyšná časť obyvateľov bola bez vyznania - 19 obyvateľov alebo nebolo zistená konkrétna príslušnosť k náboženstvu - 11%.

- Na základe ekonomickej aktivity



Zloženie obyvateľstva z hľadiska ekonomickej aktivity v obci Hatalov podľa údajov ŠODB 2011 poukazuje na prevládanie ekonomicke aktívnych - pracujúcich občanov. Pomerne vysoký je však aj podiel dôchodcov - viac ako 23% na celkovom počte obyvateľstva, a výrazne sú zastúpené aj deti – 15,5%.

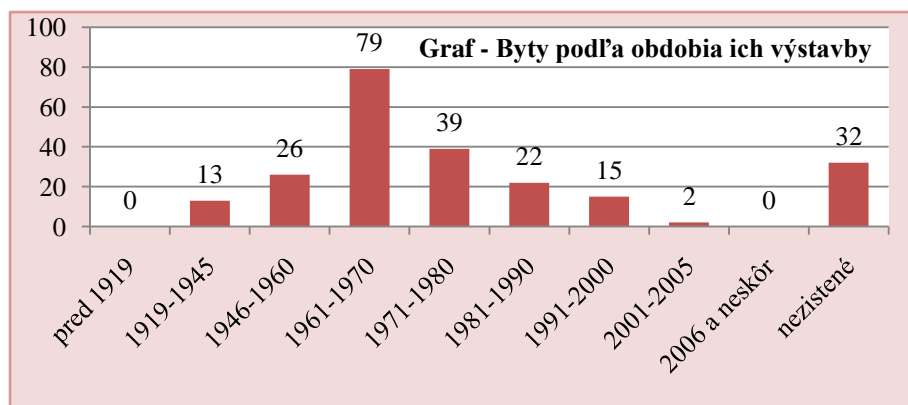


Z pohľadu vývoja nezamestnanosti, v sledovaných rokoch 2001-2015 dochádzalo do roku 2008 k poklesu celkového počtu nezamestnaných. Vplyvom hospodárskej krízy sa od roku 2008 krátkodobo zvyšuje počet nezamestnaných, pričom v ďalších rokoch sa miera nezamestnanosti postupne zvyšuje, v roku 2012 dosahuje maximum – 10,18% a následne začína postupne klesať. V absolútnom vyjadrení sa k 31.12.2015 v obci Hatalov nachádzalo 45 osôb, ktoré boli evidované ako nezamestnané osoby, čo predstavuje mieru nezamestnanosti na úrovni 6,02%.

1.3 Domový a bytový fond

Obyvatelia obce Hatalov využívajú na bývanie prevažne rodinné domy. V obci sa podľa údajov Sčítania obyvateľov, domov a bytov z roku 2011 nachádza celkovo 228 bytov, pričom prevažná z nich sú byty nachádzajúce sa v budove s jedným bytom – 204 (jednogeneračný rodinný domov). Ďalej je v obci evidovaných 6 objektov, v ktorých sa nachádzajú dva byty. Zvyšných 12 bytov sa nachádza v budovách s viac ako troma bytmi.

Program rozvoja obce Hatalov



Z pohľadu obývanosti, v obci je celkovo obývaných 197 bytov, neobývaných je 31 bytov.

Podľa obdobia výstavby, v obci dominujú byty, ktoré vznikli v období rokov 1961-1970.. Pri 32

bytoch nebolo zistené obdobie ich výstavby. V obci však nie je významná súčasná výstavba, po roku 2001 boli v obci postavené len 2 byty.

1.4 Občianska vybavenosť

Občiansku vybavenosť môžeme podľa charakteru subjektov rozdeliť na verejnú vybavenosť, do ktorej zaraďujeme školstvo, zdravotníctvo, či sociálnu starostlivosť a komerčnú vybavenosť, kam sa radia služby, ubytovanie, verejné stravovanie, zariadenia maloobchodu.

Verejná vybavenosť



Obec Hatalov patrí medzi obce s nižším počtom obyvateľov, čo sa odráža aj na občianskej vybavenosti obce.

Na území obce sa nachádza Základná škola s materskou školou v zriaďovateľskej pôsobnosti obce Hatalov.. Riaditeľkou školy je Mgr. Viera Pauliková a zástupcom Andrea Margová, ktorá je poverená riadením materskej školy pri ZŠ. Materská škola poskytuje celodennú starostlivosť deťom vo veku 3 - 6 rokov a deťom s odloženou školskou dochádzkou. V areály zariadenia sa nachádzajú preliezačky a priestor na hry. Deti sa zúčastňujú rôznych súťaží v prednese poézie a prózy, speve ľudových piesní, ale aj rôznych športových akcií.

Z pohľadu zdravotnej starostlivosti sídli na území obce neštátne zdravotnícke zariadenie Hatalov, kde praktický lekár MUDr. Štefan Schnitzer poskytuje počas pracovných dní (7,00 - 12,30) základnú zdravotnú starostlivosť. Ostatné zdravotné zariadenia sa nachádzajú mimo územia obce, v okolitých obciach a mestách.

Mimo územia obce sa nachádzajú tiež peňažné a bankové služby, ktoré sú situované najmä v okolitých mestách.

Program rozvoja obce Hatalov

V obci sa nachádza pre obyvateľov obecná knižnica, ktorá umožňuje občanom a obyvateľom okolitých obcí vypožičanie kníh z knižničného fondu za symbolický ročný členský poplatok. Knižnica disponuje literatúrou z rôznych žánrov a titulov pre deti i dospelých (dobrodružná, romantická, cestopisná, náučná, vypožičanie novín a časopisov). Obec sa prostredníctvom vlastných zdrojov alebo dotácií snaží o pravidelnú obnovu čitateľského fondu a zatraktívnenie ponuky knižnice.

Spádovosť obce	
Matričný úrad	Žbince
Daňový úrad	Michalovce
Okresný súd	Michalovce
Úrad práce	Michalovce
Vojenská správa	Košice - Sever
Úrad životného prostredia	Michalovce

V obci je k dispozícii prevádzka Slovenskej pošty, ktorá býva otvorená počas každého pracovného dňa počas dopoludnia i v popoludňajších hodinách.

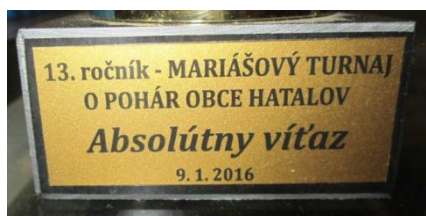
Z pohľadu možností športového vyžitia sú obyvatelia limitovaní. K dispozícii je jedno futbalové ihrisko, priestory za základnou školou, kde sa nachádza asfaltové basketbalové ihrisko, kultúrny dom, obecný amfiteáter.

V rámci širšieho okolia sú však bohaté možnosti cykloturistiky, turistiky, lyžovania, vodných športov a poľovníctva.



Z pohľadu kultúrneho vyžitia, ktoré je dôležité jednak pre obyvateľov obce, jednak pre zvýšenie možností cestovného ruchu sa obec každoročne usiluje o usporadúvanie kultúrno-spoločenských podujatí. Medzi najvýznamnejšie podujatia patria Mikuláš, Deň matiek, posedenie seniorov, Deň detí, mariášový turnaj, poľovnícky ples, folklórne slávnosti, Festival nádeje, uvítanie detí do života, fašiangová zabíjačka, stavenie mája, májová veselica,

Folklórny festival *V Hatalovskej kerce* patrí medzi známe folklórne festivaly v regióne. Počas svojej existencie si získal stovky priaznivcov zo širšieho okolia, čoho dôkazom je aj účasť rôznych folklórnych súborov. Festival je pravidelne organizovaný na prelome júla a augusta obcou, v spolupráci s domácou folklórnou skupinou Hatalovčan. Súčasťou sú rôzne sprievodné atrakcie pre deti (jazda na koňoch, skákací hrad, maľovanie na tvár, drevený kolotoč a iné), stánky s občerstvením a suvenírmi.



Zo športových podujatí sa pravidelne organizuje mariášový turnaj o pohár starostu obce, ktorý sa koná vždy v kultúrnom dome a teší sa pomerne veľkej účasti domácich hráčov, ako aj obyvateľov z blízkeho okolia. V obci pôsobí aj šipkarský klub, ktorý zastrešuje organizáciu šipkarskej ligy, ako aj obecný putovný pohár v elektronických šipkách.



V obci pôsobí Obecný futbalový klub Hatalov, ktorý zastrešuje dva futbalové tímy - mužov a dorast. Od roku 1967 pôsobí v obci aj Poľovnícke združenie JAZVEC Hatalov, ktoré

Program rozvoja obce Hatalov

vzniklo odčlenením od PZ Jarabica Lastomír. V súčasnosti má združenie 21 členov. Poľovný revír sa nachádza v poľovníckej oblasti s malou zverou - MIX Zemplínka. V revíre dominujú najmä zajace, bažanty a srnčia zver.

Komerčná vybavenosť

Komerčná vybavenosť obce je v tomto prípade limitovaná veľkosťou obce. V obci sa nachádzajú dve maloobchodné prevádzky - COOP Jednota a ďalšia predajňa potravín, ktorá poskytuje možnosti nákupu potravín a zmiešaného, spotrebného tovaru. Obyvatelia majú tiež k dispozícii služby Pohostinstva Katolícka a služby Pinter Baru.. Za ostatnými službami sú obyvatelia nútení dochádzať mimo územia obce.

1.5 Technická infraštruktúra

Obec Hatalov je elektrifikovaná a plynofikovaná. Všetky domy tak majú možnosť pripojiť sa k sieti elektrickej energie a k plynovej sieti. Na území obce sa nachádzajú 2 trafostanice, ktoré zodpovedajú požiadavkám a potrebám obce.

Vodovod je v správe VVS a.s. Košice, závod Michalovce a je naň napojených 99 % domácností. Celková dĺžka verejného vodovodu je 3,51 km, rovnako ako je dĺžka jestvujúcej kanalizačnej siete, ktorú spravuje rovnaký správca. Na kanalizačnú sieť je celkovo napojených viac ako 85%.

Z pohľadu dostupnosti televízneho signálu, ten je možné zachytávať prostredníctvom individuálnych antén či satelitnej televízie. Internetové pripojenie je možné riešiť prostredníctvom mobilných operátorov - Slovak Telekom, Orange alebo prostredníctvom pevného pripojenia, ktoré poskytuje v obci Skynet, Minet a Slovanet.

Obecný rozhlas je umiestnený na kovových stĺpoch, pričom ústredňa rozhlasu sa nachádza na Obecnom úrade Hatalov. Obecným rozhlasom je pokrytých 100% obce, jeho stav je vyhovujúci a zodpovedajúci požiadavkám obce.

Odvoz komunálneho odpadu je zabezpečený 2-krát mesačne a zber separovaného odpadu sa realizuje 1x mesačne.

1.6 Hospodárstvo

V kontexte historického vývoja sa obyvatelia obce Hatalov venovali predovšetkým poľnohospodárstvu a ovocinárstvu. Aktuálne sa zameranie podnikateľskej činnosti právnických a fyzických osôb orientuje inými smermi.

V obci má sídlo 6 právnických osôb:

Digitality, s.r.o.	Poradenstvo týkajúce sa počítačov
Fers s. r. o.	Pohostinská činnosť a výroba hotových jedál pre výdajne Poskytovanie služieb rýchleho občerstvenia v spojení s predajom na priamu konzumáciu Kúpa tovaru na účely jeho predaja konečnému spotrebiteľovi (maloobchod) alebo iným prevádzkovateľom živnosti (veľkoobchod)
HATAFARM s.r.o.	Veľkoobchod a maloobchod s potravinami, tabakovými, textilnými, odevnými, obuvníckymi, kožiarskymi, keramickými výrobkami
JaN - DACH s.r.o.	Predaj strešných krytín, stavebného reziva, odkvapových systémov, trapézových plechov, strešných panelov a

Program rozvoja obce Hatalov

	doplňkov. Vedenie účtovníctva, daňové priznania, mzdy a personalistika
Lu-vik s.r.o.	Sprostredkovanie obchodu s drevom a stavebným materiálom Ostatný maloobchod v nešpecializovaných predajniach
MARPAL SERVIS s.r.o.	Zemné práce Opravy strojov

Prevádzku v obci Hatalov majú aj viaceré fyzické osoby:

Lubomír Andrejov	Kúpa tovaru na účely jeho predaja konečnému spotrebiteľovi (maloobchod) alebo iným prevádzkovateľom živnosti (veľkoobchod) Ubytovacie služby bez poskytovania pohostinských činností Poskytovanie služieb rýchleho občerstvenia v spojení s predajom na priamu konzumáciu
Drahomíra Paulíková	Maloobchod s potravinami a pochutinami, ovocím, zeleninou Predaj na priamu konzumáciu nealkoholických a priemyselne vyrábaných mliečnych nápojov, koktailov, piva, vína a destilátov Predaj na priamu konzumáciu zmrzliny, ak sa na jej prípravu použijú priemyselne vyrábané koncentráty a mrazené krémy Predaj na priamu konzumáciu tepelne rýchlo upravovaných mäsových výrobkov a obvyklých príloh ako aj bežných jedál
Milan Belej	Maloobchod TREBEL - nákup a predaj tovarov sortimentu Kúpa tovaru na účely jeho predaja konečnému spotrebiteľovi (maloobchod) v rozsahu voľných živností
Ing. Vladimír Treščák - AVD	Maloobchod TREBEL: elektro - priemyselný tovar, drogeria, tabakové výrobky, stavebné materiály, železiarsky tovar, obuv, odevy, farby-laky, papier, hračky, potravinársky tovar, ovocie, zelenina, alkoholické a nealkoholické nápoje Kúpa tovaru za účelom jeho predaja
Michal Eštok	Diagnostika a opravy cestných motorových vozidiel Kúpa tovaru na účely jeho predaja konečnému spotrebiteľovi (maloobchod) alebo iným prevádzkovateľom živnosti (veľkoobchod)
Viera Rudľovská	Vedenie účtovníctva
Jaroslav Kondáš	Výroba jednoduchých úžitkových výrobkov z dreva Textilná výroba

1.7 Finančné hospodárenie

Základným nástrojom finančného hospodárenia obce je rozpočet, ktorý je zostavovaný podľa Zákona č.583/2004 Z.z. o rozpočtových pravidlách územnej samosprávy a o zmene a doplnení niektorých zákonov v znení neskorších predpisov a schvaľovaný obecným zastupiteľstvom.

Rozpočet na rok 2016 bol zostavený ako vyrovnaný. Výška príjmov aj výdavkov bola stanovená vo výške 320 411 Eur. Bežný i kapitálový rozpočet bol zostavený ako prebytkový, finančné operácie ako schodkové. Rozpočet po zmenách bol schválený vo výške 357 529 Eur - príjmová časť a 649 649,86 Eur – výdavková časť.

Program rozvoja obce Hatalov

Rozpočet obce k 31.12.2016

	schválený rozpočet na rok 2016 (€)	rozpočet 2016 po zmenách (€)		schválený rozpočet na rok 2016 (€)	rozpočet 2016 po zmenách (€)
príjmy celkom	320411	357 529	výdavky celkom	320411	349 649,86
bežné príjmy	320 411	349 883	bežné výdavky	285040	311888,86
kapitálové príjmy	0	200	kapitálové výdavky	28753	31188
príjmové finančné operácie	0	7446,01	výdavkové finančné operácie	6578	6578

Tabuľka - Schválený rozpočet na rok 2017

	schválený rozpočet na rok 2017 (€)		schválený rozpočet na rok 2017 (€)
príjmy celkom	357421	výdavky celkom	357421
bežné príjmy	357421	bežné výdavky	327989
kapitálové príjmy	0	kapitálové výdavky	22 854
príjmové finančné operácie	0	výdavkové finančné operácie	6578

Na rok 2017 bol schválený vyrovnaný rozpočet vo výške 357 421,00 Eur - výdavková i príjmová časť. Bežný rozpočet bol zostavený ako vyrovnaný, kapitálový rozpočet ako schodkový.

Z pohľadu príjmov a výdavkov obce od roku 2011 možno konštatovať, že obec vykazovala najvyššie príjmy i výdavky v rozpočte v roku 2012, naopak - najnižšie v roku 2011. Informácie poskytuje nasledujúca tabuľka.

Tabuľka - Štruktúra príjmov a výdavkov obce od roku 2011

	2011	2012	2013	2014	2015	2016	2017 plán
Príjmy	269 875	524 873,83	296 699,61	278 987,46	341 540,30	376 917,58	357 421
Výdavky	262 797	486 976,92	294 914,06	272 530,98	325 143,53	371 711,09	357 421

1.8 Ex-post hodnotenie realizácie predchádzajúceho PHSR

Rok podania/schválenia projektu	Názov projektu	Poskytovateľ	Výška príspevku
2016	Monografia Hatalov	VÚC	1000,00
2016	Revitalizácia obecného parku	Environmentálny fond	4724,25
2015	Multifunkčné ihrisko v obci Hatalov ako nástroj pri prevencii pred sociálno-patologickými javmi	Ministerstvo vnútra SR	0
2015	Oprava a modernizácia interiéru kultúrneho domu	MF SR	0
2015	Zvyšovanie energetickej účinnosti výmenou okien a dverí na budove kultúrneho domu v obci Hatalov	Environmentálny fond	34175,20
2014	Koordinovaný systém	Ministerstvo vnútra SR	6000,00

Program rozvoja obce Hatalov

kriminality			
2014	Podpora rozvoja športu v obci Hatalov výstavbou multifunkčného ihriska	Úrad vlády	0
2012	Oprava objektu starého mlyna	Úrad vlády	0
2009	Rekonštrukcia a modernizácia obecného domu v obci Hatalov	Pôdohospodárska platobná agentúra	249853,33

Obec v predchádzajúcom období pripravila a podala deväť projektov, z nich päť bolo úspešných a realizovaných. Finančne najnáročnejším projektom bola rekonštrukcia a modernizácia obecného domu.

Časť A.2 Analýza vonkajšieho prostredia

2.1 Poloha obce



Obec Hatalov leží vo východnej časti Slovenska, v Košickom samosprávnom kraji, v strednej časti okresu Michalovce. Katastrálne územie obce patrí do oblasti Východoslovenskej nížiny a celku Východoslovenská rovina. Reliéf je málo členitý, plochý, rovinný, iba ojedinele sa tu nachádzajú morfológicky výrazné presypy a duny viatych pieskov.

Zemepisné súradnice obce Hatalov sú $48^{\circ}39'37''$ severnej zemepisnej šírky a $21^{\circ}53'16''$ východnej zemepisnej dĺžky. Samotná obec leží na riečnej terase rieky Laborec v priemernej

Program rozvoja obce Hatalov

nadmorskej výške 99 metrov nad morom. Obec sa vyvinula ako cestno-potočný typ sídla s obostavaním cesty zo Šamudoviec do Budkoviec.

Celková rozloha katastra obce predstavuje 863 hektárov plochy. Územie obce susedí na severe s obcou Žbince, na západe s obcou Bracovce, na juhozápade s obcou Dúbravka, na juhovýchode s obcou Budkovce a vo východnej časti s obcou Sliepkovce.

2.2 Geomorfológia a prírodné podmienky

Obec Hatalov sa rozprestiera na území Východoslovenskej nížiny, ktorá je druhou najväčšou nížinou na Slovensku. Východoslovenská nížina sa delí na dva geomorfologické celky – Východoslovenskú pahorkatinu a Východoslovenskú nížinu a predstavuje rozsiahlu neogénno-kvartérnu tektonickú depresiu vyplnenú neogénnymi morskými, brakickými a jazernými sedimentmi na povrchu prekrytými prevažne fluviálnymi a eolickými kvartérnymi sedimentmi. Sedimenty redeponované z okolitých pohorí tvoria íly, piesky, štrky, čiastočne tufy a tufity. Prevládajúce pôdne typy – pôdy illimerizované a hnedé pôdy nížin.

Východoslovenská rovina má monotónny reliéf akumuláčnej roviny s amplitúdou do 30 m, Východoslovenská pahorkatina hladko modelovaný mierne zvlnený reliéf, ktorého amplitúda zriedka prekračuje hodnotu 100 m. Nadmorská výška nížiny sa pohybuje od 94 m do 300 m.

Klíma Východoslovenskej nížiny je mierne kontinentálna. Väčšia časť nížiny má teplú, suchú a mierne suchú klímu so studenou zimou. Na Východoslovenskej pahorkatine je klíma mierne teplá a mierne vlhká, humidnejšia. Východoslovenská nížina je typickým agrárnym ekosystémom so špecifickým charakterom pôdnej pokrývky. Obec patrí do veľmi teplej oblasti, podoblasti mierne suchej, okrsku teplého, mierne suchého s chladnou zimou. Jedná sa o typ nížinnej klímy, suchú až mierne suchú, prevažne teplú. Katastrálne územie obce Hatalov patrí do fyto geografickej oblasti stredoeurópskej a východoeurópskej teplomilnej flóry. Fyto geografický obvod - rozhranie slovenskej predkarpatskej flóry a exotermnej panónskej flóry. Priemerná ročná teplota sa pohybuje okolo +8 až +9°C. Najteplejší mesiac je júl s priemernou teplotou +15 - 16°C, najchladnejší január má priemernú teplotu - 0,1°C a nižšiu. Ročná oblačnosť pod 60%. Trvanie slnečného svitu za rok je 2200 hodín. Dlhodobé trendy zrážkových bilančných zmien sú evidentné aj v tejto oblasti. Vo všetkých zrážkomerných staniaciach okresu Michalovce došlo v sledovaných rokoch od r. 1900 do 1975 k poklesu sezónnych, ale aj ročných bilancií. Najnižší trendový pokles bol zaznamenaný v zrážkomernej stanici Malčice.

Smer vetra v roku južný 19 %, severný 11%, západný 5%, východný 2 %, SZ - 4 %, SV - 4 %, JV - 4 %, JZ - 3%, na bezvetrie pripadá 48% v roku.

Vznik a vývoj pôd na Východoslovenskej nížine je výrazne ovplyvnený pôdotvornými podmienkami, z ktorých dominujú substrátovo-morfologicko-hydrologické a klimatické podmienky. Fluviálna činnosť sa tu prejavovala ukladaním náplavových kužeľov na úpätí pohorí a pozdĺž väčších tokov na Východoslovenskej rovine sa uložili fluviálne sedimenty vo forme agradačných valov, ktoré tvoria veľmi ploché mierne vyvýšeniny popri riekach. Ich šírka je niekoľko kilometrov. Oproti priľahlým depresiám vystupujú o 1 – 3 m (je to rozľahlé územie s nadmorskou výškou 94 – 120 m s disekciou reliéfu okolo 26 m a malým sklonom jednotlivých foriem reliéfu). V dôsledku geologicko-tektonicko-morfologických

Program rozvoja obce Hatalov

pomerov sa na Východoslovenskej rovine vytvoril špecifický hydrogeosystém (konfigurácia riečnej siete a obeh podzemnej vody).

Z hľadiska hydrologických pomerov je dotknuté územie odvodnené riekou Laborec, ktorá patrí do zbernej oblasti Tisy. Tok Laborca je s priemerným prietokom $Q = 54,0 \text{ m}^3/\text{sec}$, minimálny prietok $Q_{\min} = 3,84 \text{ m}^3/\text{sec}$, storočná voda $1100 \text{ m}^3/\text{sec}$. Cez obec preteká tok potoka Duša. Celé územie spadá do oblasti ohrozenej veternou a vodnou eróziou.

Podmienky na Východoslovenskej nížine, predovšetkým nedostatočná kapacita korýt riek, tvoria predpoklad na vznik rozsiahlych záplavových území. Vodohospodárske úpravy riešia tento problém systémom ochranných hrádzi, kanálov, vodných nádrží a suchých poldrov. Všetky vodohospodárske stavby si vyžadujú sústavnú údržbu a opravy, ktoré v súčasnosti absentujú. Východoslovenská nížina predstavuje v súčasnosti takmer úplne odlesnené územie.

Teplé podnebie Východoslovenskej nížiny vytvárajú dobré podmienky pre poľnohospodárstvo. Medzi hlavné plodiny, ktoré sa tu pestujú patrí pšenica, jačmeň, kukurica, v menšom množstve sa pestuje cukrová repa, ovocie a zelenina. Z pohľadu živočíšnej výroby sa chovajú ošípané, hovädzí dobytok, hydina.

V katastrálnom území obce a jej bezprostrednom okolí sa nachádza už iba zbytková časť bývalých lesných porastov. Z pohľadu spoločenstiev dominujú jaseňovo-dubovo-brestové lesy s prímiesou hrabu. V bylinnom poraste dominuje konvalinka voňavá, brečtan popísaný, vyskytuje sa tu i chránená korunovka strakatá. Z chránených druhov sa tu ďalej nachádza Bleduľa jarná.

Z pohľadu zoologického začlenenia patrí obec do provincie Karpaty, oblasť panónska, obvod juhoslovenský, okrsk potiský pahorkatinný. Z hľadiska zoogeografického zloženia fauny sa v širšom území vyskytuje pestrá paleta živočíšnych druhov – orientálne druhy, druhy európskeho rozšírenia, mediteránne prvky, boreoalpínske a boreomontánne druhy, endemity. Rieka Laborec predstavuje hlavnú migračnú cestu pri jarňoch a jesenných migráciách vtákov, čo značne ovplyvňuje biodiverzitu vtáčích spoločenstiev.

Databanka vyskytujúcich sa živočíchov

Vtáky	Sýkorka veľká, belasá, bielolíca Prepelica poľná Jarabica poľná Bažant poľovný Hrdlička záhradná, poľná Kačica divá Bocian biely Vrabc domový, poľný Rybárik obyčajný, riečny Ďateľ veľký Havran čierny, poľný Drozd čvíkotavý, čierny, plavý Trasochvost biely, horský Škovránok poľný Stehlík pestrý, konopiar, zelený, čižavý Vrabc domový, poľný Dudok obyčajný
Cicavce	Hraboš poľný

Program rozvoja obce Hatalov

	Krt obyčajný Potkan obyčajný Myš domová Ondatra pžmová Zajac poľný Sviňa divá Jelen hôrny Srna obyčajná Netopiere
Plazy a obojživelníky	Užovka obyčajná Slepúch lámavý Ropucha obyčajná Skokan hnedý, zelený
Hmyz a motýle	Babôčka pávoooká, admirálska Bystruška fialová Lienka sedembodková Kliešť obyčajný

2.3 Dopravná infraštruktúra

Tabuľka - Vzdialenosť a dostupnosť z obce do okolia

Miesto	km	čas - min.
Michalovce	12	17
Sobrance	32	32
Košice	56	54
Trebišov	23	26

Dopravnú infraštruktúru v obci Hatalov tvoria miestne komunikácie a chodníky. Nachádzajú sa tu 3 autobusové zastávky a viacero parkovacích miest. Obec Hatalov sa nachádza vo vzdialenosti 12 km od

okresného mesta Michalovce a 56 km od krajského mesta Košice. Keďže obec sa nachádza v juhovýchodnej časti Slovenska, nachádza sa v blízkosti maďarských i ukrajinských hraníc. Priamo od hraníc s Maďarskou republikou je obec vzdialená 42 km, od hraníc s Ukrajinou 43 km (priechod cez obec Vyšné Nemecké).

- **Cestná doprava**



Obec Hatalov leží na severojužnom ťahu štátnej cesty, ktorá je obojstranne obostavaná. Štátna cesta je III. triedy č. III/3739, pričom vedie od obce Močarany, smerom na Veľké Raškovec, s možnosťou odbočenia na Budkovce alebo na Dúbravku. Na túto cestu sa napája štátna cesta III. triedy č. III/3740 na Rydzinu, kde je železničná stanica Hatalov. Cesta III. triedy má charakter zbernej a obslužnej komunikácie, na ňu sú napojené miestne komunikácie, ktoré zabezpečujú dopravné

napojenie až k jednotlivým stavebným parcelám. Obec má celkom 1,93 km miestnych

Program rozvoja obce Hatalov

komunikácií, ktorých opravu zabezpečuje priebežne, podľa potreby. Dĺžka vybudovaných chodníkov je 2,7 km.

- **Autobusová doprava**

Autobusová doprava, ktorú zabezpečuje spoločnosť ARRIVA Michalovce s.r.o.. ARRIVA je spolu so železničnou dopravou jedinou formou hromadnej dopravy v tomto území. Obcou denne prechádza niekoľko autobusových spojov, ktoré zabezpečujú prepojenie na okolité mestá či obce. Počas pracovných dní ide z obce 44 autobusových spojov do okolia v rozmedzí 24 hodín, pričom väčšina z nich končí/začína v meste Michalovce a končia/začínajú v obci Malé/Veľké Raškovce. Počas pracovného týždňa odchádza prvý spoj z obce 4:41 a smeruje do okresného mesta Michalovce. Posledné spojenie prichádza do obce z Michaloviec o 22:35.

Počas víkendu autobusovú hromadnú dopravu z obce zabezpečuje 20 spojov počas soboty a 18 autobusových spojení počas nedele.

- **Iné formy dopravy**

Obcou prechádza železničná trať, obyvatelia majú teda možnosť využiť aj túto možnosť dopravy. V okrese Michalovce sa nachádza niekoľko letísk ručených na letecké opravy. Jedno takéto letisko sa nachádza ja priamo v obci Hatalov, ďalšie sú v obciach Senné, Kačanov, Veľké Kapušany. Najbližšie však obyvatelia obce môžu leteckú dopravu využiť na letisku v Košiciach, príp. v Poprade. Vodná doprava v regióne absentuje.

2.4 Životné prostredie

Všetky odvetvia hospodárstva majú okrem sociálno-ekonomického významu výrazne negatívny vplyv na stav životného prostredia v celom regióne. Ochrana životného prostredia je nevyhnutná pre zabezpečenie kvality života súčasných aj budúcich generácií. Výzva spočíva v tom, skombinovať ju s nepretržitým hospodárskym rastom takým spôsobom, ktorý by bol dlhodobo udržateľný. Vzhľadom na klimatické zmeny je táto výzva čoraz páľčivejšia. Obec Hatalov je obcou, ktorá má pomerne dobrý potenciál v oblasti rozvoja cestovného ruchu a vzhľadom na tento fakt, ako i na potrebu zachovania prírody ako celku je trvalo udržateľný rast rešpektujúci environmentálne špecifiká a ohrozenia významnou prioritou v rozvoji obce.

- **Kvalita ovzdušia** - z hľadiska životného prostredia je kvalita ovzdušia ovplyvnená emisnými záťažami a rozptylovými podmienkami., ktoré sú zas podmienené orografickými a meteorologickými pomermi, ktoré v Košickom samosprávnom kraji vykazujú značné rozdiely. Rozptylové podmienky sú dobré v južnej a juhovýchodnej časti kraja vzhľadom na rovinný charakter. Nie vhodné podmienky pre rozptyl škodlivých látok v ovzduší má územie údolia rieky Hornád a severná a severozápadná časť kraja, vzhľadom na členitosť terénu. Kvalitu ovzdušia ovplyvňujú najmä veľké priemyselné zdroje, ktoré sú tu lokalizované. Jedná sa najmä o hutnícky, chemický a ďalší spracovateľský priemysel, výrobu tepelnej a elektrickej energie, nakoľko tieto odvetvia sú charakteristické vysokou energetickou náročnosťou používaných technológií a značným únikom emisií, ktoré negatívne vplyvajú na kvalitu ovzdušia. K významným zdrojom znečistenia patrí aj automobilová doprava, ktorá sa koncentruje predovšetkým v hlavných ťahoch vstupujúcich do miest a v centrálnych častiach

Program rozvoja obce Hatalov

miest, ako aj tranzitná doprava vedené cez obytné zóny obcí. Produkcia znečisťujúcich látok v okrese Michalovce vykazuje klesajúcu tendenciu, avšak v rámci kraja je podiel znečisťujúcich látok pomerne vysoký, čo je najmä dôsledkom dosahovaného znečisťovania v meste Košice. V rámci obce Hatalov na kvalitu ovzdušia vplyvajú najmä doprava - výfuky z automobilov, množstvo použitého a zozbieraného posypového materiálu, minerálny prach zo stavebnej činnosti, lokálne vykurovacie systémy na tuhé palivá.

Tabuľka: Produkcia znečisťujúcich látok v tonách v okresoch Košického kraja, rok 2009

Kraj, okres	Tuhé emisie	Oxid siričitý	Oxid dusíka	Oxid uhoľnatý
Košický kraj	6 358,60	10 215,00	13 400,60	76 850,90
Okres Spišská Nová Ves	403,3	142,3	174,8	3 579,10
Okres Trebišov	379,3	50,6	179,1	544,7
Okres Gelnica	393,8	50,2	99,5	637,4
Košice I-IV	3 009,30	9 086,80	8 167,30	68 477,10
Okres Košice - okolie	885,8	128,2	1 211,70	1 163,70
Okres Michalovce	243,6	630,2	2 597,00	985,9
Okres Rožňava	872,8	102,8	920,7	1 233,20
Okres Sobrance	170,8	23,7	50,4	229,9

Zdroj: ŠÚ SR, Regionálna databáza

- **Kvalita pôdy** - chemická degradácia pôd je spôsobená vplyvom rizikových látok anorganickej a organickej povahy z prírodných a antropických zdrojov, ktoré po prekročení prípustnej koncentrácie pôsobia škodlivo na pôdu a vyvolávajú zmeny jej vlastností, negatívne ovplyvňujú produkčný potenciál pôdy, resp. negatívne pôsobia na vodu, atmosféru, na zdravie živočíchov a ľudí. V obci Hatalov na pôsu pôsobia najmä agrochemikálie, ktoré mierne zvyšujú koncentráciu niektorých rizikových prvkov v pôde.
- **Kvalita vody** - znečistenie povrchových vôd k regiónu je spôsobené predovšetkým nevyhovujúcim čistením odpadových vôd z verejných kanalizácií a z priemyselnej výroby. Problém predstavujú i verejné kanalizácie obcí a miest v regióne. Vo všeobecnosti majú veľké toky v oblasti okresu značne znečistenú vodu, z čoho vyplýva tiež obmedzenosť ich využívania, vrátane využívania na závlahy, kde je predpoklad následnej kontaminácie podzemných vôd. V okrese Michalovce sú zdrojom znečistenia vôd najmä komunálne odpadové vody, odkaliská, rozptýlené skládky, kontaminované závlahové, ale aj zrážkové vody.

2.5 Cestovný ruch

Na základe regionalizácie do oblasti cestovného ruchu podľa Ministerstva dopravy, výstavby a regionálneho rozvoja sa územie obce Hatalov zaraďuje do Dolnozemplínskeho regiónu, ktorý má v dlhodobom horizonte výborný potenciál na pobyt a rekreáciu pri vode, pobyt a rekreáciu pri termálnej vode, vodné športy, vodnú turistiku, pobyt v horskom a lesnom prostredí, pobyt na vidieku a vidiecky turizmus, pešiu turistiku, cykloturistiku, zjazdové lyžovania a snowboarding, lyžiarsku turistiku, poznávanie kultúrnych pamiatok a v strednodobom horizonte potenciál na pobyt a rekreáciu pri vode, pešiu turistiku, zjazdové lyžovania a snowboarding, poznávanie kultúrnych pamiatok, návštevu múzeí a galérií, poznávanie miestnych tradícií, športové aktivity, návštevu športových, kultúrnych, spoločenských, náboženských a folklórnych podujatí, obchodný turizmus, ubytovacie služby.

Program rozvoja obce Hatalov

V strednodobom horizonte má región najmä regionálny význam, v dlhodobom horizonte sa však jeho význam zvyšuje na nadregionálnu úroveň.

Širšie okolie obce ponúka široké možnosti turistického vyžitia. V širšom okolí sa nachádza niekoľko významných turistických a voľnočasových lokalít:

- Morské oko,
- pešie turistické trasy vo Vihorlatských a Slanských vrchoch,
- Zemplínska šírava,
- Tokajská vína cesta,
- Prístav Lodenica - Hôrka,
- Chránená krajinná oblasť Vihorlat,
- Chránená krajinná oblasť Latorica,
- Senianske rybníky,
- Dendrologický park v Pavlovciach nad Uhom,
- Beňatinská veľryba.




Pamiatkou v obci Hatalov je rímsko-katolícky kostol, ktorý je zasvätený Nanebovzatiu Panny Márie, pričom bol postavený svojpomocne obyvateľmi obce, v rokoch 1967-1972. Pred kostolom je postavený kamenný kríž z roku 1969 a kaplnka so sochou Panny Márie z Medžugoria, postavená v roku 2001. Kostol nie je zapísaný v Ústrednom zozname pamiatkového fondu ako Národná kultúrna pamiatka.

V obci sa tiež nachádza drevená zvonica a pôvodný mlyn, ktorý však už neslúži svojmu účelu, pretože nikdy nebola do priestorov inštalovaná technológia, ktorá by umožnila spustenie prevádzky mlyna.

V širšom okolí obce sa tiež nachádzajú viaceré kultúrne a cirkevné pamiatky:


- hrady - Viniansky hrad, hrad Zemplín, Purušťan, Tibavský hrad, hrad v Kráľovskom Chlmci, Veľký Kamenec, Brehov, Čejkov,
- kaštiele - kaštieľ v Príbeníku, Boršiansky kaštieľ, kúria rodiny Wiczmány a Budkovský kaštieľ, kaštieľ v Strede nad Bodrogom,
- sakrálne stavby - rímskokatolícky farský Chrám narodenia Panny Márie, gréckokatolícky Chrám sv. Ducha, gréckokatolícky farský chrám Narodenia Presvätej Bohorodičky, kapln sv. Antona Paduánskeho, rímskokatolícky kostol v Ruskej, kostol v Klokočove,



Program rozvoja obce Hatalov

- kláštory - Brehov, kláštor Redemptoristov v Michalovciach
- drevené kostolíky - Ruská Bystrá, Inovce.

Z pohľadu technických pamiatok medzi najvýznamnejšie pamiatky v okolí obce Žbince patria raritný lanový most v Ptrukši, pozostatky úzkokoľajky v Remetských Hámroch, Kamenné mostíky v Trnave pri Laborci, podzemné tufové pivnice v Tokajskej oblasti, vodné mlyny.



Časť A.3 Zhodnotenie súčasného stavu obce

3.1 SWOT analýza

SWOT analýza (Strongpoints, Weakpoints, Oportunities, Threats) kompletizuje a zoraďuje vnútorné silné a slabé stránky, vonkajšie príležitosti a ohrozenia podľa dôležitosti. SWOT analýza je východiskom pre formulovanie stratégie, ktorá vznikne ako súlad medzi vnútornými vlastnosťami a vonkajším prostredím. Ide najmä o vzájomné porovnávanie vnútorných silných a slabých stránok obce a možností a ohrození, ktoré pôsobia na ďalší rozvoj územia z vonkajšieho prostredia.

Silné stránky	Slabé stránky
Demografia a sociálna oblasť	
<ul style="list-style-type: none">• lacná pracovná sila,• zachovávanie tradícií, zvykov, remesiel,• demografický vývoj obyvateľstva,• existencia materskej a základnej školy,• usporadúvanie kultúrnych akcií.• voľnočasové a športové aktivity na území obce – ihrisko, fitness, amfiteáter, posilňovňa.	<ul style="list-style-type: none">• nízka kúpyschopnosť obyvateľstva,• nedostatok pracovných príležitostí na území obce a v jej okolí,• vysoká miera nezamestnanosti,• nezáujem občanov o veci verejné,• vandalizmus,• nárast sociálnej ohrozenosti mládeže.
Infraštruktúra obce	
<ul style="list-style-type: none">• separácia vybraných druhov odpadov,• kultúrny dom• sieť na rozvod elektrickej energie,• dobrý technický stav komunikácií,• plynofikácie obce,• verejný vodovod a kanalizačná sieť.	<ul style="list-style-type: none">• nevyhovujúci stav miestnych chodníkov,• nevyhovujúci stav obecných budov – MŠ a ZŠ,• nedostatok finančných prostriedkov obce,• stav verejných priestranstiev.
Životné prostredie a cestovný ruch	
<ul style="list-style-type: none">• atraktívna príroda, rozmanitá fauna a flóra v obci a okolí,• existencia pôvodnej architektúry,• existencia turistických chodníkov, ako aj vhodné podmienky pre budovanie ďalších turistických a cykloturistických chodníkov v okolí obce,• vysoký podiel lesných pozemkov,	<ul style="list-style-type: none">• znečistenie ovzdušia vplyvom vykurovania fosílnym palivom,• existencia čiernych skládok,• znižovanie biodiverzity,• nárast produkovaných odpadov,• chýbajúca propagácia územia, obce i okolia,

Program rozvoja obce Hatalov

<ul style="list-style-type: none"> • čisté životné prostredie. 	<ul style="list-style-type: none"> • nedostatočná informovanosť o možnostiach podnikania v cestovnom ruchu, • absencia rekreačného zázemia obce.
Príležitosti	Hrozby
<ul style="list-style-type: none"> • propagácia obce a okolia, • podpora rozvoja tradičného poľnohospodárstva, • rozvoj cestovného ruchu, • združovanie občanov spoločných aktivít, • spolupráca s okolitými obcami, • dobrovoľná práca obyvateľstva na verejnoprospešných prácach, • zatriktívnenie prostredia pre udržanie a prist'ahovanie mladých rodín, • využívanie dotácií a nenávratných finančných príspevkov pre rozvoj obce, • využívanie 2% daní, • rozvinutie kultúrneho povedomia a tradície u mládeže, • obnova tradícií a remesiel, • rozvoj agroturistiky. 	<ul style="list-style-type: none"> • kriminalita a vandalizmus, • nedostatok vlastných finančných zdrojov obce, • nedostatok investičného kapitálu, • vlastnícke vzťahy, • administratívna náročnosť pri vypracovaní projektov predkladaných pri žiadosti o NFP, • pomalá návratnosť investícií v oblasti cestovného ruchu, • znečisťovanie prostredia v dôsledku ľahostajnosti obyvateľov.

3.2 Možné riziká

Tabuľka - Kontrolný zoznam pre hodnotenie možných rizík

Druh rizika	Objekt rizika	Zdroj rizika	Nežiaduce dôsledky	Pravdepodobnosť
Technické	Verejné budovy vo vlastníctve obce	Nedostatok finančných prostriedkov na obnovu a modernizáciu budov	Zastaraný technický stav, vysoké prevádzkové náklady a náklady na údržbu	85%
Ekologické	Životné prostredie	Obyvatelia obce	Vytváranie čiernych skládok	70%
Sociálne	Spoločenský život	Nezáujem verejnosti o veci verejné	Nízka kvalita spoločenského života	70%
Ekonomické	Rozpočet obce	Štát a jeho politika	Nízke zdroje na rozvoj obce	90%

3.3 STEEP analýza

Analýza hodnotí iba vonkajšie faktory v oblasti sociálnej, ekonomickej, ekologickej, politickej a z pohľadu hodnôt obyvateľstva, pracovníkov samosprávy, podnikateľov v obci a ďalších zúčastnených strán. Obec Hatalov identifikovala nasledujúce faktory globálneho prostredia, ktoré ovplyvňujú budúci rozvoj obce.

Sociálne	Ekonomické	Ekologické	Politické	Hodnoty
Zamestnanosť a kúpyschopnosť obyvateľstva	Zvyšovanie odvodového zaťaženia	Vytváranie čiernych skládok	Politika vlády v konkrétnej oblasti	Tímová spolupráca
Zvyšovanie ekonomickej závislosti obyvateľstva	Vplyv daňovej politiky	Nedostatočná osвета o ŽP	Legislatíva	Nezáujem o veci verejné
Sociálna ohrozenosť mládeže	Zníženie kúpyschopnosti obyvateľstva	Vykurovanie fosílnym palivom		Dobrovoľná práca občanov

Program rozvoja obce Hatalov

	Racionalizačné opatrenia a program úspory nákladov v samospráve a obecných budovách			Pokračovanie v tradíciách obce v organizovaní kultúrnych a spoločenských podujatí
--	---	--	--	---

ČASŤ B – STRATEGICKÁ ČASŤ

Strategická časť PRO nadväzuje na analytickú časť. Záver analytickej časti obsahuje analýzu a hodnotenie možných rizík. Strategická časť obsahuje stratégiu rozvoja obce pri zohľadnení jej vnútorných špecifik a určí hlavné ciele a priority rozvoja obce pri rešpektovaní princípov regionálnej politiky v záujme dosiahnutia vyváženého udržateľného rozvoja územia. Strategická časť obsahuje:

- víziu územia,
- formuláciu a návrh stratégie,
- výber a popis strategických cieľov v jednotlivých politikách – oblastiach rozvoja (hospodárska, sociálna, environmentálna).

Stanovenie vízie predstavuje očakávaný stav, ktorý má obec Hatalov dosiahnuť z dlhodobého hľadiska. Vymedzuje rámec pre definovanie strategických cieľov a priorít na obdobie nasledujúceho obdobia a postupov na ich dosiahnutie.

Obec Hatalov má stanovenú nasledovnú víziu, ktorá zodpovedá dosiahnutým výsledkom počas rokov 2007-2013 a aj očakávaniam do roku 2022:

Obec Hatalov vytvorí na svojom území výborné podmienky pre život obyvateľov, pri zvažovaní vhodného využitia prírodného potenciálu obce, zabezpečujúc zodpovedajúcu technickú, dopravnú i sociálnu infraštruktúru, podporujúc uchovávanie tradícií a činnosť záujmových spolkov.

4.1 Rozvojová stratégia

Na základe komplexnej analýzy územia obce Hatalov a určenia silných a slabých stránok, príležitostí a ohrození v oblasti sociálnej, hospodárskej a environmentálnej, môžeme určiť rozvojovú stratégiu obce a jej prioritné ciele.

Strategickým cieľom obce Hatalov je "***Zlepšenie infraštruktúry v obci a podpora cestovného ruchu cez využitie potenciálu obce v podobe atraktívnej prírody a okolia.***"

Na základe uvedených skutočností boli navrhnuté jednotlivé aktivity v rámci hospodárskej, sociálnej a environmentálnej oblasti, ktoré pri ich postupnej realizácii budú viesť k napĺňaniu strategického cieľa obce Hatalov.

1. prioritná oblasť - HOSPODÁRSKA

V rámci Hospodárskej oblasti sa obec Hatalov zameria na dve hlavné ciele - skvalitnenie dopravnej infraštruktúry a zlepšenie stavu obecných budov. Tieto oblasti a ich súčasný stav predstavujú v rámci rozvoja obce výrazné nedostatky (kvalitatívna úroveň miestnych komunikácií, stav miestnych chodníkov, potreba obnovy a modernizácia obecných budov). Plánované opatrenia na nadchádzajúce obdobie priamo reflektujú na tieto nedostatky a ich realizácia výrazným spôsobom napomôže rozvoju obce a zvýšenie celkovej životnej úrovni obyvateľov obce Hatalov.

Program rozvoja obce Hatalov

Tabuľka strategických cieľov a opatrení v rámci Hospodárskej oblasti

Vízia			
1. prioritná oblasť - Hospodárska			
Cieľ 1 Skvalitnenie dopravnej infraštruktúry		Cieľ 2 Zlepšenie stavu obecných budov	
Opatrenie 1.1 Rekonštrukcia miestnych chodníkov	Opatrenie 1.2 Rekonštrukcia plôch a komunikácií pred Obecným úradom	Opatrenie 1.3 Zateplenie KD	Opatrenie 1.4 Rekonštrukcia strechy na budove ZŠ a MŠ

2. prioritná oblasť - SOCIÁLNA

V kontexte Sociálnej oblasti sa obec Hatalov bude usilovať o naplnenie troch cieľov - zlepšenie voľnočasových aktivít v obci, podporu cestovného ruchu v obci a zlepšenie sociálnych podmienok pre obyvateľov obce. Naplnenie týchto cieľov sa obec Hatalov bude zaisťovať stanovenými opatreniami - vybudovaním multifunkčného ihriska, vybudovaním oddychovej zóny, vybudovania strechy amfiteátra, rekonštrukciou miestneho mlyna, a rekonštrukciou budovy bývalého KD, ako aj podporou možností individuálnej výstavby. Realizácia týchto aktivít naplní nielen stanovené ciele, ale prispeje tiež k estetizácii obce a zlepšeniu celkového dojmu v očiach verejnosti a podporí CR v obci.

Tabuľka strategických cieľov a opatrení v rámci Sociálnej oblasti

Vízia					
2. prioritná oblasť - Sociálna					
Cieľ 1 Zlepšenie voľnočasových aktivít			Cieľ 2 Podpora cestovného ruchu	Cieľ 3 Zlepšenie sociálnych podmienok	
Opatrenie 2.1 Vybudovanie multifunkčného ihriska	Opatrenie 2.2 Vybudovanie oddychovej zóny	Opatrenie 2.3 Vybudovanie strechy amfiteátra	Opatrenie 2.4 Rekonštrukcia objektu mlyna	Opatrenie 2.5 Rekonštrukcia budovy bývalého KD	Opatrenie 2.6 Zlepšenie možností bytovej výstavby

3. prioritná oblasť - ENVIRONMENTÁLNA

Obec Hatalov si v Environmentálnej oblasti zatiaľ nedefinovala konkrétne opatrenia, ktoré by prispeli k zlepšeniu stavu v tejto oblasti. Túto oblasť obec Hatalov necháva zatiaľ otvorenú, pričom v prípade potreby je obec pripravená operatívne riešiť environmentálne problémy a výzvy, ktorý vzniknú počas tohto obdobia. Obec sa snaží o zabezpečenie udržateľného rozvoja v environmentálnej oblasti a pracuje na zvyšovaní povedomia občanov o potrebe ochrane životného prostredia.

Program rozvoja obce Hatalov

ČASŤ C – PROGRAMOVÁ ČASŤ

Programová časť PRO obce Hatalov pozostáva z definície a popisu pripravovaných opatrení a aktivít, ktoré budú slúžiť ako podklad pre realizačnú a finančnú časť rozvojovej stratégie na obdobie rokov 2017 až 2022. V nasledujúcich tabuľkách sa nachádzajú zoznamy konkrétnych aktivít prislúchajúcich k jednotlivým opatreniam, ako aj prislúšnosť opatrení a aktivít k cieľom definovaným v strategickej časti.

Tabuľka strategických cieľov a opatrení v rámci Hospodárskej oblasti

Opatrenie	Projekt/Aktivita	Prioritná oblasť
Opatrenie 1.1 - Rekonštrukcia miestnych chodníkov	Projekt 1.1.1 – Rekonštrukcia obecných chodníkov	Hospodárska - dopravná infraštruktúra
Opatrenie 1.2 - Rekonštrukcia plôch a komunikácií pred Obecným úradom	Projekt 1.2.1 – Rekonštrukcia plôch a komunikácií pred budovou OÚ	Hospodárska - dopravná infraštruktúra
Opatrenie 1.3 - Zateplenie KD	Projekt 1.3.1 – Zateplenie budovy obecného kultúrneho domu	Hospodárska - stav obecných budov
Opatrenie 1.4 - Rekonštrukcia strechy na budove ZŠ a MŠ	Projekt 1.4.1 – Oprava a zateplenie strechy na budove ZŠ a MŠ	Hospodárska - stav obecných budov

Tabuľka strategických cieľov a opatrení v rámci Sociálnej oblasti

Opatrenie	Projekt/Aktivita	Prioritná oblasť
Opatrenie 2.1 - Vybudovanie multifunkčného ihriska	Projekt 2.1.1 – Vybudovanie multifunkčného ihriska v obci	Sociálna- voľnočasové aktivity
Opatrenie 2.2 - Vybudovanie oddychovej zóny	Projekt 2.2.1 – Vytvorenie oddychovej a relaxačnej zóny v obci	Sociálna- voľnočasové aktivity
Opatrenie 2.3 – Vybudovanie strechy amfiteátra	Projekt 2.3.1 – Vybudovanie strechy na budove miestneho amfiteátra	Sociálna- voľnočasové aktivity
Opatrenie 2.4 – Rekonštrukcia objektu mlyna	Projekt 2.4.1 – Rekonštrukcia objektu mlyna	Sociálna- podpora CR
Opatrenie 2.5 – Rekonštrukcia budovy bývalého KD	Projekt 2.5.1 – Prestavba budovy bývalého KD na senior centrum	Sociálna- sociálne podmienky
Opatrenie 2.6 - Zlepšenie možností bytovej výstavby	Projekt 2.6.1 – Vytváranie podmienok pre individuálnu bytovú výstavbu	Sociálna- sociálne podmienky

Typ ukazovateľa	Názov ukazovateľa	Definícia	Informačný zdroj	Merná jednotka	Východisková hodnota	Cieľová hodnota	
					2017	2020	2022
1. PRIORITNÁ OBLASŤ - Hospodárska							
Projekt 1.1.1 – Rekonštrukcia obecných chodníkov							
Výsledok	Dĺžka chodníkov	Celková dĺžka obnovených chodníkov	PD	m	0	928	---
Dopad	Počet užívateľov	Celkový počet užívateľov chodníkov denne		počet	0	200	220
Projekt 1.2.1 – Rekonštrukcia plôch a komunikácií pred budovou OÚ							
Výsledok	Plocha priestranstva	Celkový plošný obsah priestranstva	PD interná evidencia OÚ	m ²	0	---	3860
Výsledok	Dĺžka ciest	Celková dĺžka rekonštruovaných ciest		m	0	---	150

Program rozvoja obce Hatalov

Projekt 1.3.1 – Zateplenie budovy obecného kultúrneho domu							
Výsledok	Plocha zateplenia	Plošný obsah stien budovy zatepleného objektu	PD a interná evidencia OÚ	m2	0	850	---
Výsledok	Zníženie nákladov na vykurovanie	Predpokladaný objem zníženia nákladov na vykurovanie budovy ročne		počet	0	4625	4700
Dopad	Počet užívateľov	Celkový počet osôb, ktorých sa zateplenie budovy dotkne/ročne		počet	0	1500	1600
Projekt 1.4.1 – Oprava a zateplenie strechy na budove ZŠ a MŠ							
Výsledok	Plocha strechy	Celkový plošný obsah strechy budovy	PD a interná evidencia OÚ	m2	0	300	---
Dopad	Počet užívateľov	Celkový počet detí navštevujúcich školu		počet	0	60	65
2. PRIORITNÁ OBLASŤ - Sociálna							
Projekt 2.1.1 – Vybudovanie multifunkčného ihriska							
Výsledok	Plocha ihriska	Celkový plošný obsah multifunkčného ihriska	PD a interná evidencia OÚ	m2	0	0	760
Výsledok	Počet druhov športov	Celkový počet športov, ktoré bude možné vykonávať na ihrisku		počet	0	0	3
Dopad	Počet návštevníkov	Celkový počet návštevníkov ihriska			0	0	200
Projekt 2.2.1 – Vytvorenie oddychovej a relaxačnej zóny v obci							
Výsledok	Revitalizovaná plocha	Celkový plošný obsah revitalizovaných priestranstiev	PD a interná evidencia OÚ	m2	0	0	25 000
Dopad	Počet dotknutých osôb	Celkový počet osôb, ktorých sa revitalizácia dotkne		počet	0	0	750
Projekt 2.3.1 – Vybudovanie strechy na budove miestneho amfiteátra							
Výsledok	Plocha strechy	Celkový plošný obsah vybudovanej strechy	PD a interná evidencia OÚ	m2	0	145	---
Výsledok	Počet podujatí	Celkový počet usporiadaných podujatí v amfiteátri ročne		počet	0	5	6
Dopad	Počet návštevníkov ročne	Celkový počet návštevníkov amfiteátra ročne		počet	0	1500	1600
Projekt 2.4.1 – Rekonštrukcia objektu mlyna							

Program rozvoja obce Hatalov

Výsledok	Plocha strechy	Celkový plošný obsah strechy objektu remeselníckych dielni	Interná evidencia OÚ	m2	0	0	200
Dopad	Počet návštevníkov	Celkový počet osôb, ktoré navštívia ročne zrekonštruovaný objekt		počet	0	0	500
Projekt 2.5.1 – Prestavba budovy bývalého KD na senior centrum							
Výsledok	Plocha rekonštruovaného objektu	Celkový plošný obsah rekonštruovanej budovy	PD a interná evidencia OÚ	m2	0	250	---
Dopad	Počet užívateľov	Celkový počet užívateľov Senior centra		počet	0	60	70
Projekt 2.6.1 – Vytváranie podmienok pre individuálnu bytovú výstavbu							
Výsledok	Počet vytvorených pozemkov	Celkový počet vytvorených stavebných pozemkov určených pre individuálnu bytovú výstavbu	Územný plán a interná evidencia OÚ	počet	0	30	80
Dopad	Počet užívateľov	Celkový počet užívateľov pozemkov		počet	0	90	240

Základné údaje o projektovom zámere č. 1.1.1		
Názov projektu	Rekonštrukcia obecných chodníkov	
Garant	Obec Hatalov	
Partneri garanta (spolupráca s ...)	Projektová kancelária, stavebná spoločnosť, stavebný úrad	
Začatie a ukončenie projektu (od do)	2017-2018	
Stav projektu pred realizáciou	Nevyhovujúci súčasný stav kvalitatívnej úrovne miestnych chodníkov, pripravená projektová dokumentácia a vydané stavebné povolenie, podaná žiadosť o finančný príspevok na rekonštrukciu chodníkov	
Cieľ projektu	Zlepšenie stavu dopravnej infraštruktúry v obci	
Výstupy	Obnovené miestne chodníky	
Užívatelia	Obyvatelia obce, užívatelia cestných komunikácií a miestnych chodníkov	
Indikátory monitoringu	Dĺžka chodníkov, počet užívateľov	
Poznámky	---	
Realizácia projektu		
Fáza/míľnik	Súčinnosť iného odboru alebo subjektu	Termín (mesiac/rok)

Program rozvoja obce Hatalov

Vypracovanie projektovej dokumentácie	Projektová kancelária	Pripravená				
Vydanie stavebného povolenia	Stavebný úrad	Pripravené/ 9.2.2016				
Spracovanie a registrácia žiadosti o NFP, zhromaždenie príloh	OÚ	Pripravené				
Predloženie projektu	Obec Hatalov	Pripravené				
Realizácia	Stavebná spoločnosť	2017-2018				
Kolaudácia	Stavebný úrad	2018				
Financovanie projektu						
Druh výdavku	Náklady spolu (eur)	z toho verejné zdroje				z toho súkromné zdroje
		EU	ŠR	VÚC	Obec	
Príprava a realizácia projektu	190 457,29	86 142,97	28 714,32	0	75 600	0
Spolu	190 457,29	86 142,97	28 714,32	0	75 600	0

Základné údaje o projektovom zámere č. 1.2.1				
Názov projektu	Rekonštrukcia plôch a komunikácií pred budovou OÚ			
Garant	Obec Hatalov			
Partneri garanta (spolupráca s ...)	Projektová kancelária, stavebná spoločnosť, stavebný úrad			
Začatie a ukončenie projektu (od do)	2021			
Stav projektu pred realizáciou	Nevyhovujúci stav obecných priestranstiev a nereprezentatívny vzhľad			
Cieľ projektu	Zlepšenie stavu obecných priestranstiev a komunikácií			
Výstupy	Zrekonštruované priestranstvo pred OÚ			
Užívatelia	Obyvatelia obce, návštevníci obce			
Indikátory monitoringu	Plocha rekonštruovaných plôch, dĺžka rekonštruovaných ciest			
Poznámky	---			
Realizácia projektu				
Fáza/míľnik	Súčinnosť iného odboru alebo subjektu	Termín (mesiac/rok)		
Vypracovanie projektovej dokumentácie	Projektová kancelária	02-03/2020		
Vydanie stavebného povolenia	Stavebný úrad	03/2020		
Spracovanie a registrácia žiadosti o NFP, zhromaždenie príloh	OÚ	03-06/2020		
Predloženie projektu	Obec Hatalov	2020		
Realizácia	Stavebná spoločnosť/externý dodávateľ	2021		
Kolaudácia	Stavebný úrad	2021		
Financovanie projektu				
Druh výdavku	Náklady spolu (eur)	z toho verejné zdroje		z toho súkromné

Program rozvoja obce Hatalov

						zdroje
		EU	ŠR	VÚC	Obec	
Príprava a realizácia projektu	80 000	60 000	16 000	0	4 000	0
Spolu	80 000	60 000	16 000	0	4 000	0

Základné údaje o projektovom zámere č. 1.3.1

Názov projektu	Zateplenie budovy obecného kultúrneho domu
Garant	Obec Hatalov
Partneri garanta (spolupráca s ...)	Projektová kancelária, stavebná spoločnosť, stavebný úrad
Začatie a ukončenie projektu (od do)	2018-2019
Stav projektu pred realizáciou	Nevyhovujúci stav budovy, vysoké náklady súvisiace s prevádzkou KD a nákladov na vykurovanie, pripravená projektová dokumentácia a podaná žiadosť o NFP
Cieľ projektu	Zlepšenie stavu obecných budov
Výstupy	Zrekonštruované sociálne zariadenia v budove materskej školy
Užívatelia	Obyvatelia obce, návštevníci objektu
Indikátory monitoringu	Plocha zateplenia, suma znížených nákladov, počet užívateľov
Poznámky	---

Realizácia projektu

Fáza/míľnik	Súčinnosť iného odboru alebo subjektu	Termín (mesiac/rok)
Vypracovanie projektovej dokumentácie	Projektová kancelária	Pripravená
Vydanie stavebného povolenia	Stavebný úrad	Pripravené
Spracovanie a registrácia žiadosti o NFP, zhromaždenie príloh	OÚ	Pripravené
Predloženie projektu	Obec Hatalov	Pripravené
Realizácia	Stavebná spoločnosť/externý dodávateľ	2018-2019
Kolaudácia	Stavebný úrad	2019

Financovanie projektu

Druh výdavku	Náklady spolu (eur)	z toho verejné zdroje				z toho súkromné zdroje
		EU	ŠR	VÚC	Obec	
Príprava a realizácia projektu	218 811,75	164 108,81	43762,35	0	10940,59	0
Spolu	218 811,75	164 108,81	43762,35	0	10940,59	0

Základné údaje o projektovom zámere č. 1.4.1

Názov projektu	Oprava a zateplenie strechy na budove ZŠ a MŠ
Garant	Obec Hatalov
Partneri garanta (spolupráca s ...)	Projektová kancelária, stavebná spoločnosť, stavebný úrad

Program rozvoja obce Hatalov

	úrad					
Začatie a ukončenie projektu (od do)	2019-2020					
Stav projektu pred realizáciou	Nevyhovujúci stav strechy budovy, potreba rekonštrukcie					
Cieľ projektu	Zlepšenie stavu obecných budov					
Výstupy	Zrekonštruovaná strecha budovy					
Užívatelia	Obyvatelia obce, deti navštevujúce ZŠ a MŠ					
Indikátory monitoringu	Plocha zateplenia, počet detí					
Poznámky	---					
Realizácia projektu						
Fáza/míľnik	Súčinnosť iného odboru alebo subjektu			Termín (mesiac/rok)		
Vypracovanie projektovej dokumentácie	Projektová kancelária			Nerelevantné		
Vydanie stavebného povolenia	Stavebný úrad			Nerelevantné		
Spracovanie a registrácia žiadosti o NFP, zhromaždenie príloh	OÚ			03 – 05/2019		
Predloženie projektu	Obec Hatalov			2019		
Realizácia	Stavebná spoločnosť			2020		
Kolaudácia	Stavebný úrad			2020		
Financovanie projektu						
Druh výdavku	Náklady spolu (eur)	z toho verejné zdroje				z toho súkromné zdroje
		EU	ŠR	VÚC	Obec	
Príprava a realizácia projektu	100 000	75 000	20 000	0	5000	0
Spolu	100 000	75 000	20 000	0	5000	0

Základné údaje o projektovom zámere č. 2.1.1						
Názov projektu	Vybudovanie multifunkčného ihriska v obci					
Garant	Obec Hatalov					
Partneri garanta (spolupráca s ...)	Projektová kancelária, stavebná spoločnosť, stavebný úrad					
Začatie a ukončenie projektu (od do)	2019- 2020					
Stav projektu pred realizáciou	Absencia voľnočasových aktivít v obci, športových príležitostí na území obce, pripravený zámer a projekt, začatá nultá etapa realizácie, vybudovanie oporného múru					
Cieľ projektu	Zlepšenie voľnočasových aktivít na území obce					
Výstupy	Multifunkčné ihrisko					
Užívatelia	Obyvatelia obce, návštevníci obce a športovci					
Indikátory monitoringu	Plocha ihriska, počet športov, počet návštevníkov					
Poznámky	---					
Realizácia projektu						
Fáza/míľnik	Súčinnosť iného odboru alebo subjektu			Termín (mesiac/rok)		
Vypracovanie projektovej	Projektová kancelária			Pripravená		

Program rozvoja obce Hatalov

dokumentácie		
Vydanie stavebného povolenia	Stavebný úrad	Pripravené
Spracovanie a registrácia žiadosti o NFP, zhromaždenie príloh	OÚ	2019
Predloženie projektu	Obec Hatalov	2019
Realizácia	Stavebná spoločnosť	2020
Kolaudácia	Stavebný úrad	2020
Financovanie projektu		
Druh výdavku	Náklady spolu (eur)	z toho verejné zdroje
		EU ŠR VÚC Obec
Príprava a realizácia projektu	50 000	37 500 10 000 0 2 500 0
Spolu	50 000	37 500 10 000 0 2 500 0

Základné údaje o projektovom zámere č. 2.2.1			
Názov projektu	Vytvorenie oddychovej a relaxačnej zóny v obci		
Garant	Obec Hatalov		
Partneri garanta (spolupráca s ...)	Projektová kancelária, stavebná spoločnosť, stavebný úrad		
Začatie a ukončenie projektu (od do)	2021-2022		
Stav projektu pred realizáciou	Potreba revitalizácie a úpravy obecných priestranstiev, vytvorenie priestoru pre oddych a relax obyvateľov obce, zlepšenie vzhľadu verejných priestranstiev, pozemky vo vlastníctve Slovenského pôdneho fondu		
Cieľ projektu	Vytvorenie oddychovej zóny a zlepšenie možností trávenia voľného času		
Výstupy	Zrevitalizovaná plocha a vytvorená oddychová zóna pre obyvateľov obce		
Užívatelia	Obyvatelia obce, návštevníci obce		
Indikátory monitoringu	Revitalizovaná plocha, počet dotknutých osôb		
Poznámky	---		
Realizácia projektu			
Fáza/míľnik	Súčinnosť iného odboru alebo subjektu	Termín (mesiac/rok)	
Vypracovanie projektovej dokumentácie	Projektová kancelária	2021	
Vydanie stavebného povolenia	Stavebný úrad	2021	
Spracovanie a registrácia žiadosti o NFP, zhromaždenie príloh	OÚ	2021	
Predloženie projektu	Obec Hatalov	2021	
Realizácia	Stavebná spoločnosť	2021-2022	
Kolaudácia	Stavebný úrad	2022	
Financovanie projektu			
Druh výdavku	Náklady spolu (eur)	z toho verejné zdroje	z toho súkromné

Program rozvoja obce Hatalov

		zdroje				
		EU	ŠR	VÚC	Obec	
Príprava a realizácia projektu	40 000	30 000	8 000	0	2 000	0
Spolu	40 000	30 000	8 000	0	2 000	0

Základné údaje o projektovom zámere č. 2.3.1

Názov projektu	Vybudovanie strechy na budove miestneho amfiteátra
Garant	Obec Hatalov
Partneri garanta (spolupráca s ...)	Projektová kancelária, stavebná spoločnosť, stavebný úrad
Začatie a ukončenie projektu (od do)	2019-2020
Stav projektu pred realizáciou	Potreba dobudovania strechy na miestnom amfiteátri, aktuálne využívané dočasné prístrešky, ktoré obec prenajíma, nemožnosť realizovať podujatia v prípade nepriaznivého počasia
Cieľ projektu	Vybudovanie strechy amfiteátra a zlepšenie možností organizovania podujatí aj počas nepriaznivého počasia, zlepšenie voľnočasových aktivít v obci
Výstupy	Vybudovaná strecha amfiteátra
Užívatelia	Obyvatelia obce, návštevníci obce a kultúrnych podujatí organizovaných v priestore amfiteátra
Indikátory monitoringu	Plocha strechy, počet podujatí, počet návštevníkov
Poznámky	---

Realizácia projektu

Fáza/míľnik	Súčinnosť iného odboru alebo subjektu	Termín (mesiac/rok)
Vypracovanie projektovej dokumentácie	Projektová kancelária	2019
Vydanie stavebného povolenia	Stavebný úrad	2019
Spracovanie a registrácia žiadosti o NFP, zhromaždenie príloh	OÚ	2019
Predloženie projektu	Obec Hatalov	2019
Realizácia	Stavebná spoločnosť	2020
Kolaudácia	Stavebný úrad	2020

Financovanie projektu

Druh výdavku	Náklady spolu (eur)	z toho verejné zdroje				z toho súkromné zdroje
		EU	ŠR	VÚC	Obec	
Príprava a realizácia projektu	30 000	22 500	6 000	0	1 500	0
Spolu	30 000	22 500	6 000	0	1 500	0

Program rozvoja obce Hatalov

Základné údaje o projektovom zámere č. 2.4.1						
Názov projektu	Rekonštrukcia objektu mlyna					
Garant	Obec Hatalov					
Partneri garanta (spolupráca s ...)	---					
Začatie a ukončenie projektu (od do)	2020-2021					
Stav projektu pred realizáciou	Slabá podpora atraktivít regiónu, možnosti prilákania turistov do obce, nedostatočná pozornosť venovaná histórii obce, činnosti občianskych združení venujúcich pozornosť histórii obce, aktuálny nevyhovujúci a nereprezentatívny stav budovy objektu mlyna					
Cieľ projektu	Zlepšenie stavu objektu a vytvorenie priestoru na prezentáciu ľudových tradícií, zvykov predkov a výstava predmetov predkov					
Výstupy	Obnovená budova mlynu, kde budú umiestnené historické artefakty					
Užívatelia	Obyvatelia obce, návštevníci obce, obyvatelia širšieho okolia, turisti					
Indikátory monitoringu	Plocha strechy, počet návštevníkov					
Poznámky	---					
Realizácia projektu						
Fáza/míľnik	Súčinnosť iného odboru alebo subjektu	Termín (mesiac/rok)				
Vypracovanie projektovej dokumentácie	Projektová kancelária	2020				
Vydanie stavebného povolenia	Stavebný úrad	2020				
Spracovanie a registrácia žiadosti o NFP, zhromaždenie príloh	OÚ	2020				
Predloženie projektu	Obec Hatalov	2021				
Realizácia	Stavebná spoločnosť	2021				
Kolaudácia	Stavebný úrad	2021				
Financovanie projektu						
Druh výdavku	Náklady spolu (eur)	z toho verejné zdroje				z toho súkromné zdroje
		EU	ŠR	VÚC	Obec	
Príprava a realizácia projektu	25 000	18 750	5 000	0	1 250	0
Spolu	25 000	18 750	5 000	0	1 250	0

Základné údaje o projektovom zámere č. 2.5.1						
Názov projektu	Prestavba budovy bývalého KD na senior centrum					
Garant	Obec Hatalov					
Partneri garanta (spolupráca s ...)	---					
Začatie a ukončenie projektu (od do)	2018-2020					
Stav projektu pred realizáciou	Potreba podpory pre starších občanov a seniorov v obci, absencia sociálneho zariadenia na území obce,					
Cieľ projektu	Zlepšenie sociálnych možností pre starších obyvateľov obce					

Program rozvoja obce Hatalov

Výstupy	Senior centrum					
Užívatelia	Obyvatelia obce, seniori a dôchodcovia					
Indikátory monitoringu	Plocha rekonštruovaného objektu, počet užívateľov					
Poznámky	---					
Realizácia projektu						
Fáza/míľnik	Súčinnosť iného odboru alebo subjektu	Termín (mesiac/rok)				
Vypracovanie projektovej dokumentácie	Projektová kancelária	2018				
Vydanie stavebného povolenia	Stavebný úrad	2018				
Spracovanie a registrácia žiadosti o NFP, zhromaždenie príloh	OÚ	2018				
Predloženie projektu	Obec Hatalov	2018				
Realizácia	Stavebná spoločnosť	2019-2020				
Kolaudácia	Stavebný úrad	2020				
Financovanie projektu						
Druh výdavku	Náklady spolu (eur)	z toho verejné zdroje				z toho súkromné zdroje
		EU	ŠR	VÚC	Obec	
Príprava a realizácia projektu	60 000	45 000	12 000	0	3 000	0
Spolu	60 000	45 000	12 000	0	3 000	0

Základné údaje o projektovom zámere č. 2.6.1						
Názov projektu	Vytváranie podmienok pre individuálnu bytovú výstavbu					
Garant	Obec Hatalov					
Partneri garanta (spolupráca s ...)	---					
Začatie a ukončenie projektu (od do)	2017-2022					
Stav projektu pred realizáciou	Potreba podpory mladých rodín, snaha o zotrvanie mladých v obci, absencia väčšieho množstva priestoru na individuálnu bytovú výstavbu, platný územný plán, ktorý umožňuje riešenie tejto situácie					
Cieľ projektu	Zlepšenie možností pre individuálnu bytovú výstavbu v obci					
Výstupy	Vytvorené stavebné pozemky					
Užívatelia	Obyvatelia obce a širšieho okolia, mladé rodiny, záujemcovia o individuálnu bytovú výstavbu					
Indikátory monitoringu	Počet vytvorených stavebných pozemkov, počet užívateľov					
Poznámky	---					
Realizácia projektu						
Fáza/míľnik	Súčinnosť iného odboru alebo subjektu	Termín (mesiac/rok)				
Vypracovanie územného plánu	Projektová kancelária	Pripravené				
Schválenie územného plánu	OZ	Pripravené				
Projektová dokumentácia	Projektová kancelária	2017-2018				

Program rozvoja obce Hatalov

Realizácia	Stavebná spoločnosť	2018-2022				
Financovanie projektu						
Druh výdavku	Náklady spolu (eur)	z toho verejné zdroje				z toho súkromné zdroje
		EU	ŠR	VÚC	Obec	
Príprava a realizácia projektu	Bude doplnené podľa projektovej dokumentácie					
Spolu	Bude doplnené podľa projektovej dokumentácie					

ČASŤ D – REALIZAČNÁ ČASŤ

Realizačná časť popisuje postupy inštitucionálneho a organizačného zabezpečenia realizácie programu rozvoja obce Hatalov a približuje systém monitorovania a hodnotenia plnenia programu rozvoja obce na základe stanovených merateľných ukazovateľov. Súčasťou tejto časti je aj vecný a časový harmonogram realizácie programu formou akčných plánov.

5.1 Východiská a popis úloh jednotlivých partnerov pri realizácii

Pri realizácii PRO vystupujú ako partneri samosprávy obce Hatalov obyvatelia obce, ktorí mohli svoje požiadavky definovať v dotazníkom prieskume. V rámci prípravy dokumentu bol vypracovaný dotazník, ktorý bol dostupný prostredníctvom internetovej stránky obce. Následne aktívne pristupovali k prerokovaniu finálneho návrhu PRO Hatalov. Rovnako tak poslanci a zamestnanci OÚ boli prizvaní ku konzultácii jednotlivých častí strategického dokumentu.

5.2 Popis postupov organizačného a inštitucionálneho zabezpečenia

Realizácia Programu rozvoja obce je činnosťou samosprávy obce, a tá ju vykonáva prostredníctvom svojich orgánov. Samospráva jedenkrát ročne získa a spracuje pripomienky poslancov, OÚ, partnerov a verejnosti. Táto činnosť je naplánovaná do termínu december príslušného roku, kedy bude predložené hodnotenie PRO za predchádzajúci rok, aj jeho prípadná aktualizácia.

Vo vzťahu k realizácii PRO obecné zastupiteľstvo berie na vedomie návrh strategickú časť dokumentu, schvaľuje celý dokument PRO a každoročne schvaľuje vyhodnotenie jeho plnenia. Obecné zastupiteľstvo taktiež schvaľuje spolufinancovanie projektov. Obecné zastupiteľstvo schvaľuje každoročne hodnotiace a monitorovacie správy, rozhoduje o prípadných zmenách a aktualizácii programu.

Najvyšším výkonným orgánom obce a jeho predstaviteľom je starosta/starostka. Rozhoduje vo všetkých veciach správy obce, ktoré nespádajú do právomocí a kompetencií obecného zastupiteľstva. Starosta sa spolupodieľa na príprave dokumentu, riadila proces realizácie, podpisuje schválenie celého dokumentu, vykonáva uznesenia a zastupuje obec vo vzťahu k Programu rozvoja obce Hatalov k štátnym orgánom, k právnickým a fyzickým osobám. Inštitucionálnu a administratívnu stránku zabezpečuje obecný úrad.

5.3 Komunikačná stratégia

Rôzne formy komunikácie budú súčasťou každého z pripravovaných a realizovaných projektov Programu rozvoja obce v rámci povinnej i nep povinnej činnosti informovania a publicity (pri projektoch financovaných z EŠIF a dotačných titulov), alebo v rámci komunikácie zainteresovaných cieľových skupín pri príprave a realizácii jednotlivých projektov.

Komunikácia prebieha priamou účasťou na zasadnutiach obecného zastupiteľstva. Dôležitým nástrojom komunikácie je pre obec webová stránka, informačné tabule a rozhlas. Komunikácia s obyvateľmi prebieha neustále až do ukončenia platnosti PRO. Ďalším nástrojom komunikácie sú i rokovania v rámci obecného zastupiteľstva, kde materiál na rokovanie pripravuje starosta obce v súčinnosti so zamestnancami obce. Rovnako tak hlavný kontrolór, vychádzajúc z definície jeho funkcie, môže dať stanovisko k prerokovanému materiálu.

Program rozvoja obce Hatalov

Tabuľka - Komunikačný plán pre fázu realizácie PRO

Časový rámec	Miesto konania	Cieľová skupina	Forma	Téma, ciele	Vstupné údaje	Výstupy
10/2017	OÚ	Poslanci	Pracovné stretnutie	Projektové zámery na rok 2018	Základné údaje o projektových zámeroch	Návrh časového, inštitucionálneho a finančného zabezpečenia projektových zámerov na rok 2018
10/2017	OÚ	Občania	Verejné prerokovanie	Projektové zámery na rok 2018	Návrh časového, inštitucionálneho a finančného zabezpečenia projektových zámerov na rok 2018	Pripomienky a návrhy občanov
11/2017	OÚ	Poslanci	Pracovné stretnutie	Prepojenie PRO a programového rozpočtovania	Metodika programového rozpočtovania, výsledky hospodárenia 2017	Návrhy štruktúry programového rozpočtu na rok 2018
12/2017	OÚ	Občania	Verejné prerokovanie	Rozpočet obce na rok 2018	Návrh rozpočtu obce na rok 2018	Pripomienky a návrhy občanov, ponuka pre súkromných investorov
10/2018	OÚ	Poslanci	Pracovné stretnutie	Projektové zámery na rok 2019	Základné údaje o projektových zámeroch	Návrh časového, inštitucionálneho a finančného zabezpečenia projektových zámerov na rok 2019
10/2018	OÚ	Občania	Verejné prerokovanie	Projektové zámery na rok 2019	Návrh časového, inštitucionálneho a finančného zabezpečenia projektových zámerov na rok 2019	Pripomienky a návrhy občanov
11/2018	OÚ	Poslanci	Pracovné stretnutie	Prepojenie PRO a programového rozpočtovania	Metodika programového rozpočtovania, výsledky hospodárenia 2018	Návrhy štruktúry programového rozpočtu na rok 2019
12/2018	OÚ	Občania	Verejné prerokovanie	Rozpočet obce na rok 2019	Návrh rozpočtu obce na rok 2019	Pripomienky a návrhy občanov, ponuka pre súkromných investorov
10/2019	OÚ	Poslanci	Pracovné stretnutie	Projektové zámery na rok 2020	Základné údaje o projektových zámeroch	Návrh časového, inštitucionálneho a finančného zabezpečenia projektových zámerov na rok 2020
10/2019	OÚ	Občania	Verejné prerokovanie	Projektové zámery na rok	Návrh časového, inštitucionálneho a	Pripomienky a návrhy občanov

Program rozvoja obce Hatalov

				2020	finančného zabezpečenia projektových zámerov na rok 2020	
11/2019	OÚ	Poslanci	Pracovné stretnutie	Prepojenie PRO a programového rozpočtovania	Metodika programového rozpočtovania, výsledky hospodárenia 2019	Návrhy štruktúry programového rozpočtu na rok 2020
12/2019	OÚ	Občania	Verejné prerokovanie	Rozpočet obce na rok 2020	Návrh rozpočtu obce na rok 2020	Pripomienky a návrhy občanov, ponuka pre súkromných investorov
10/2020	OÚ	Poslanci	Pracovné stretnutie	Projektové zámery na rok 2021	Základné údaje o projektových zámeroch	Návrh časového, inštitucionálneho a finančného zabezpečenia projektových zámerov na rok 2021
10/2020	OÚ	Občania	Verejné prerokovanie	Projektové zámery na rok 2021	Návrh časového, inštitucionálneho a finančného zabezpečenia projektových zámerov na rok 2021	Pripomienky a návrhy občanov
11/2020	OÚ	Poslanci	Pracovné stretnutie	Prepojenie PRO a programového rozpočtovania	Metodika programového rozpočtovania, výsledky hospodárenia 2020	Návrhy štruktúry programového rozpočtu na rok 2021
12/2020	OÚ	Občania	Verejné prerokovanie	Rozpočet obce na rok 2021	Návrh rozpočtu obce na rok 2021	Pripomienky a návrhy občanov, ponuka pre súkromných investorov
10/2021	OÚ	Poslanci	Pracovné stretnutie	Projektové zámery na rok 2022	Základné údaje o projektových zámeroch	Návrh časového, inštitucionálneho a finančného zabezpečenia projektových zámerov na rok 2022
10/2021	OÚ	Občania	Verejné prerokovanie	Projektové zámery na rok 2022	Návrh časového, inštitucionálneho a finančného zabezpečenia projektových zámerov na rok 2020	Pripomienky a návrhy občanov
11/2021	OÚ	Poslanci	Pracovné stretnutie	Prepojenie PRO a programového rozpočtovania	Metodika programového rozpočtovania, výsledky hospodárenia 2022	Návrhy štruktúry programového rozpočtu na rok 2022
12/2021	OÚ	Občania	Verejné prerokovanie	Rozpočet obce na rok 2022	Návrh rozpočtu obce na rok 2022	Pripomienky a návrhy občanov, ponuka pre súkromných investorov

Formulár - Záznam z verejného prerokovania

Zápis o prerokovaní strategického dokumentu v komisiách samosprávy

Názov dokumentu: Program rozvoja obce Hatalov na roky 2017 – 2022

Pripomienkovanie realizoval: *odborný útvar samosprávy (napr. kancelária starostu)*

Termín pripomienkovania: *kedy*

Oznam uverejnený: *kde*

Text dokumentu k dispozícii: *kde*

Spôsob doručenia pripomienok: *poštou, do schránky, e-mailom a pod.*

Priamo oslovené subjekty: *výbory mestských častí, mimovládne organizácie a pod.*

Pripomienka č. 1

Text pripomienky:

Pripomienka sa týka časti dokumentu:

Zaslal: *názov komisie a dátum zasadnutia*

Zdôvodnenie komisie:

Vyjadrenie odborného útvaru: *pripomienku akceptujeme/neakceptujeme*

Zdôvodnenie odborného útvaru:

Počet pripomienok: celkový počet: akceptované:

Zápis spracoval: *meno, funkcia, dňa, podpis*

5.4 Systém monitorovania a kontroly

Cieľom monitoringu akčného plánu a projektových zámerov obce Hatalov je zostaviť komplexnú informáciu o tom, ako sa plnia opatrenia navrhnuté v PRO počas celého obdobia platnosti dokumentu. Tieto údaje sú k dispozícii pre samosprávu a širokú verejnosť.

Samospráva jedenkrát ročne získa a spracuje pripomienky partnerov, OÚ, poslancov a verejnosti. Táto činnosť je naplánovaná do termínu príslušného roku, kedy bude predložené hodnotenie PRO za predchádzajúci rok, jeho prípadná aktualizácia, hodnotenie ukazovateľov vrátane korekcií v rámci pravidelného každoročného hodnotenia. V prípade nutnosti korekcií mimo stanovené termíny vykoná korekciu starosta/starostka obce.

Akčný plán je zoradený podľa opatrení a aktivít. Realizáciu navrhnutých aktivít a ich monitoring zabezpečuje štatutárny zástupca obce Hatalov, alebo poverený pracovník obecného úradu. V niektorých prípadoch je ako realizátor danej aktivity uvedený iný subjekt (investor, prevádzkovateľ, partnerská inštitúcia a pod.) V akčnom pláne sú vymenované aktivity bežného, kapitálového a podporného charakteru v časovom slede. Ide o aktivity, ktoré je potrebné realizovať v ďalšom období. Akčný plán a projektové zámery sú spracované na základe údajov v schválenom rozpočte obce.

Správa o plnení akčného plánu a projektových zámerov bude spracovaná vždy k 1.12. príslušného roka v zmysle Programu rozvoja obce Hatalov.

Program rozvoja obce Hatalov

Tabuľka–Plán hodnotenia a monitorovania PRO

Plán priebežných hodnotení PRO na programové obdobie 2017-2022

Typ hodnotenia	Vykonať prvýkrát	Dôvod vykonania/periodicita
Strategické	Najskôr v roku 2018	Podľa rozhodnutia obce/koordinátora PRO a vzniknutej spoločenskej potreby
Operatívne	V prípade potreby	
Tematické	2017	Téma hodnotenia identifikovaná ako riziková časť vo výročnej monitorovacej správe za predchádzajúci kalendárny rok
Ad hoc mimoriadne	V prípade potreby	Pri značnom odklone od stanovených cieľov a hodnôt ukazovateľov
AD hoc hodnotenie celého PRO alebo jeho časti		Na základe rozhodnutia starostu, kontrolného orgánu obce, podnetu poslancov - na základe protokolu NKÚ SR, správy auditu a pod.

Zdroj: Vlastné spracovanie

Program rozvoja obce Hatalov

ČASŤ E – FINANČNÁ ČASŤ

Finančná časť PRO Hatalov poukazuje na finančné zabezpečenie jednotlivých opatrení a aktivít, inštitucionálnu a organizačnú stránku realizácie PRO v podmienkach obce Hatalov. Súčasťou tejto časti je vymedzenie indikatívneho finančného plánu na celú realizáciu PRO, a model viaczdrojového financovania.

Tabuľka - Intervenčná tabuľka - Príklad modelu viaczdrojového financovania

Viaczdrojové financovanie							
Prioritná oblasť	Celkové náklady	Verejné zdroje					Súkromné zdroje
		EÚ	štát	VÚC	obec	spolu	
Opatrenie 1.1 Rekonštrukcia miestnych chodníkov	190 457,29	86 142,97	28 714,32	0	75 600	190 457,29	0
Opatrenie 1.2 Rekonštrukcia plôch a komunikácií pred Obecným úradom	80 000	60 000	16 000	0	4 000	80 000	0
Opatrenie 1.3 Zateplenie KD	218 811,75	164 108,81	43 762,35	0	10940,59	218 811,75	0
Opatrenie 1.4 Rekonštrukcia strechy na budove ZŠ a MŠ	100 000	75 000	20 000	0	5000	100 000	0
Opatrenie 2.1 Vybudovanie multifunkčného ihriska	50 000	37 500	10 000	0	2 500	50 000	0
Opatrenie 2.2 Vybudovanie oddychovej zóny	40 000	30 000	8 000	0	2 000	40 000	0
Opatrenie 2.3 Vybudovanie strechy amfiteátra	30 000	22 500	6 000	0	1 500	30 000	0
Opatrenie 2.4 Rekonštrukcia objektu mlyna	25 000	18 750	5 000	0	1 250	25 000	0
Opatrenie 2.5 Rekonštrukcia budovy bývalého KD	60 000	45 000	12 000	0	3 000	60 000	0
Opatrenie 2.6 Zlepšenie možností bytovej výstavby	Bude doplnené podľa PD						
Spolu	794 269,04	539001,78	149476,67	0	105790,59	794 269,04	0

Program rozvoja obce Hatalov

Tabuľka- Indikatívny rozpočet - sumarizácia

	2017	2018	2019	2020	2021	2022
I. Hospodárska oblasť	0	190 457,29	218 811,75	100 000	80 000	0
II. Sociálna oblasť	0	0	0	140 000	25 000	40 000
III. Environmentálna oblasť	0	0	0	0	0	0

Program rozvoja obce Hatalov

ZÁVER

Formulár - Schválenie Programu rozvoja obce Hatalov

Schválenie PRO	
Názov dokumentu	Program rozvoja obce Hatalov na roky 2017 - 2022
Štruktúra dokumentu	<p>Časť 1 – Analytická časť Analytická časť obsahuje komplexné hodnotenie a analýzu východiskovej situácie obce s väzbami na širšie územie.</p> <p>Časť 2 – Strategická časť Táto časť obsahuje stratégiu rozvoja územia pri zohľadnení jeho vnútorných špecifik a určuje hlavné ciele a priority rozvoja obce.</p> <p>Časť 3 – Programová časť Obsahuje najmä zoznam opatrení a aktivít na zabezpečenie realizácie PRO.</p> <p>Časť 4 – Realizačná časť Zameriava sa na popis postupov inštitucionálneho a organizačného zabezpečenia realizácie PRO, systém monitorovania a hodnotenia plnenia PRO s ustanovením merateľných ukazovateľov, tiež vecný a časový harmonogram realizácie PRO formou akčných plánov.</p> <p>Časť 5 – Finančná časť Obsahuje finančné zabezpečenie jednotlivých opatrení a aktivít, inštitucionálnu a organizačnú stránku realizácie PRO.</p>
Spracovanie	<p>Program rozvoja obce Hatalov na roky 2017-2022 bol spracovaný v súlade s Metodikou na vypracovanie programu hospodárskeho rozvoja a sociálneho rozvoja obce/obcí/VÚC, ktorá bola vydaná Ministerstvom dopravy, výstavby a regionálneho rozvoja SR dňa 18/8/2014 a to v nadväznosti na novelu Zákona o podpore regionálneho rozvoja schválenej vládou SR 1. januára 2015.</p> <ul style="list-style-type: none">- externí odborníci – spracovanie na kľúč, vypracovanie odborne spôsobilou osobou,- s poslancami, starostom a pracovníkmi samosprávy. <p>Spracovanie dokumentu prebiehalo v termíne od apríla 2017 – do júla 2017.</p> <p>Riadiaci tím pozostával z:</p> <p>Dodávateľ AWA Corp. s.r.o.</p> <p>Starosta obce: Vladimír Kováč</p> <p>Zástupca starostu: Ing. Danko Paľová</p> <p>Pracovníci OcÚ: Ing. Marianna Porvazová – hospodárka obce Jaroslava Adamová - ekonómka</p> <p>Poslanci obecného zastupiteľstva: Ing. Ján Ihnát, Ing. Ján Vajda, Mgr. Jana Pajtašová Paľová, PaeDr. Viera</p>

Program rozvoja obce Hatalov

	<i>Vajsová, Peter Kováč, Stanislav Pollák</i> Komunikácia s verejnosťou prebiehala prostredníctvom vyplňania dotazníkov občanmi obce Hatalov: <table border="1"><tr><td>Odovzdaných dotazníkov spolu</td><td>4</td></tr><tr><td>% populácie</td><td>0,005%</td></tr></table> Financovanie spracovania obec hradí z vlastných zdrojov.	Odovzdaných dotazníkov spolu	4	% populácie	0,005%
Odovzdaných dotazníkov spolu	4				
% populácie	0,005%				
Prerokovanie	Verejné pripomienkovanie prebiehalo v termíne 19. 06. 2017 – 26. 06. 2017. Dokument bol uverejnený na internetovej stránke obce Hatalov. Počas verejného pripomienkovania neboli doručené žiadne pripomienky.				
Schválenie					

Program rozvoja obce Hatalov

PRÍLOHY

1.Povinné prílohy

Príloha č.1 - Zoznam členov riadiaceho tímu, pracovných skupín a partnerov zapojených do spracovania PRO

Zoznam členov riadiaceho tímu	
Vladimír Kováč	Starostka obce
Ing. Danka Paľová	Zástupca starostu obce
Zoznam členov pracovných skupín	
Funkcia v strategickom plánovaní	Funkcia v pracovnom zaradení
Hospodárska skupina	
Ing. Peter Polák	zodpovedný za finančnú časť, finančné plánovanie, rozpočty
Ing. Marek Paľo	zodpovedný za finančnú časť, finančné plánovanie, rozpočty
Sociálna skupina	
Ing. Danka Paľová	zodpovedná za strategickú a programovú časť
JUDr. Mária Belejová	zodpovedná za strategickú a programovú časť, zabezpečenie komunikácie s verejnosťou
Environmentálna skupina	
Ing. Gabriel Németh	riadenie procesu spracovania, zodpovedný za realizačnú časť
Michal Rudľovský	dohľad nad jednotlivými zámermi
Zoznam partnerov zapojených do spracovania PRO	
Miestni aktéri: Ing. Ihnat, Stanislav Polák	
Verejný sektor: Ing Ján Vajda, PeaDr. Viera Vajsová, Peter Kováč	
Súkromný sektor: Drahomíra Pavliková, Mgr. Jana Pajtašová	
Mimovládny sektor: Ján Hurčík, Mgr.Erika Vagaská, Ing. Stanislav Krajňák PhD..	

Zdroj: vlastné spracovanie

Program rozvoja obce Hatalov

Príloha č.2 - Zoznam informačných zdrojov použitých v PRO

Zoznam analyzovaných koncepčných dokumentov				
Názov dokumentu / zdroj dát	Platnosť	Úroveň dokumentu	Oblasť dát / téma	Webová stránka
Stratégia Európa 2020	2020	európska		http://www.eu2020.gov.sk/
Partnerská dohoda SR na roky 2014 – 2020	2020	národná		http://www.partnerskadohoda.gov.sk/
Národná stratégia regionálneho rozvoja	2030	národná		http://www.telecom.gov.sk
Národný rozvojový plán	2020	národná		http://www.nsrr.sk/
Program hospodárskeho a sociálneho rozvoja Košického samosprávneho kraja	2020	regionálna	Strategická časť, regionálny rozvoj	http://web.vucke.sk/sk/uradna-tabula/phsr/rozsirena-verzia-3-aktualizacia/
Program hospodárskeho a sociálneho rozvoja obce Hatalov	-----	lokálna	Analytická časť	OÚ
Sčítanie obyvateľov, domov a bytov 2011	-----	národná	Demografia Bytový a domový fond	http://slovak.statistics.sk
Štatistický úrad SR	-----	národná	Demografia	http://slovak.statistics.sk
Atlas SR	-----	národná	Poloha obce	
GoogleEarth	-----	nadnárodná	Poloha a vzdialenosti, doprava	http://www.maps.google.com
Obecný úrad Hatalov	-----	lokálna	Vybavenosť, strategické priority, finančná a rozpočtová oblasť	http://www.hatalov.sk/
Štandardy minimálnej vybavenosti obcí	-----	národná	Domový a bytový fond	http://www.telecom.gov.sk/index/index.php?ids=75272
Cestovný poriadok	-----	národná	Autobusové spojenia	http://www.cp.sk
Regionalizácia cestovného ruchu v SR	-----	národná	Cestovný ruch	http://www.telecom.gov.sk/index/index.php?ids=102432

Zdroj: vlastné spracovanie

Program rozvoja obce Hatalov

Príloha č. 3 - Zoznam použitých skratiek

ESF - Európsky sociálny fond
ha - hektár
IP - Investičná priorita
KH - Kohézny fond
km - kilometer
LAU - lokálna štatistická územná jednotka
MF SR - Ministerstvo financií Slovenskej republiky
MH SR - Ministerstvo hospodárstva Slovenskej republiky
MŠ - Materská škola
MŽP SR - Ministerstvo životného prostredia Slovenskej republiky
NFP - Nenávratný finančný príspevok
NSRR - Národný strategický referenčný rámec
NUTS - Nomenklatúra územných štatistických jednotiek
OÚ - Obecný úrad
PHSR - Plán hospodárskeho a sociálneho rozvoja
PHRSR - Plán hospodárskeho rozvoja a sociálneho rozvoja
PPA - Pôdohospodárska platobná agentúra
príp. - prípadne
PRO - Program rozvoja obce
SR - Slovenská republika
s.r.o. - spoločnosť s ručeným obmedzením
SWOT analýza - Analýza silných a slabých stránok, príležitostí a hrozieb
ŠODB - Sčítanie obyvateľov, domov a bytov
ŠÚ SR - Štatistický úrad Slovenskej republiky
VÚC - Vyšší územný celok
ŽP - životné prostredie
ZŠ - základná škola

Program rozvoja obce Hatalov

Príloha č. 4 - Akčný plán na daný rozpočtový rok s výhľadom do roku 2022

Akčný plán pre Hospodársku oblasť v obci Hatalov			
Priorita A) Skvalitnenie dopravnej infraštruktúry			
Aktivita	Rok	Zodpovedá	Financovanie/€
Opatrenie 1.1 - Rekonštrukcia miestnych chodníkov			
Projekt 1.1.1 – Rekonštrukcia obecných chodníkov	2017 - 2018	Obec Hatalov	190 457,29
Opatrenie 1.2 - Rekonštrukcia plôch a komunikácií pred Obecným úradom			
Projekt 1.2.1 – Rekonštrukcia plôch a komunikácií pred budovou OÚ	2020 - 2021	Obec Hatalov	80 000
PRIORITA B) Zlepšenie stavu obecných budov			
Opatrenie 1.3 - Zateplenie KD			
Projekt 1.3.1 – Zateplenie budovy obecného kultúrneho domu	2018 - 2019	Obec Hatalov	218 811,75
Opatrenie 1.4 - Rekonštrukcia strechy na budove ZŠ a MŠ			
Projekt 1.4.1 – Oprava a zateplenie strechy na budove ZŠ a MŠ	2019 - 2020	Obec Hatalov	100 000

Akčný plán pre Sociálnu oblasť v obci Hatalov			
Priorita C) Zlepšenie voľnočasových aktivít			
Aktivita	Rok	Zodpovedá	Financovanie
Opatrenie 2.1 – Vybudovanímultifunkčného ihriska			
Projekt 2.1.1 – Vybudovanie multifunkčného ihriska	2019 - 2020	Obec Hatalov	50 000
Opatrenie 2.2 - Vybudovanie oddychovej zóny			
Projekt 2.2.1 – Vytvorenie oddychovej a relaxačnej zóny v obci	2021 - 2022	Obec Hatalov	40 000
Opatrenie 2.3 - Vybudovanie strechy amfiteátra			
Projekt 2.3.1 – Vybudovanie strechy na budove miestneho amfiteátra	2019 - 2020	Obec Hatalov	30 000
PRIORITA D) Podpora cestovného ruchu			
Opatrenie 2.4 - Rekonštrukcia objektu mlyna			
Projekt 2.4.1 – Rekonštrukcia objektu mlyna	2020 - 2021	Obec Hatalov	25 000
PRIORITA E) Zlepšenie sociálnych podmienok			
Opatrenie 2.5 - Rekonštrukcia budovy bývalého KD			
Projekt 2.5.1 – Prestavba budovy	2018 - 2020	Obec Hatalov	60 000

Program rozvoja obce Hatalov

bývalého KD na senior centrum			
Opatrenie 2.6 - Zlepšenie možností bytovej výstavby			
Projekt 2.6.1 – Vytváranie podmienok pre individuálnu bytovú výstavbu	2017 - 2022	Obec Hatalov	Bude doplnené podľa PD

Program rozvoja obce Hatalov

2. Ostatné prílohy

Príloha 5 - Zámer spracovania PRO

Názov dokumentu	Program rozvoja obce Hatalov na roky 2017-2022
Forma spracovania	PRO bol spracovaný externými odborníkmi v spolupráci s pracovníkmi obce.
Riadenie procesu spracovania	Proces spracovania PRO prebehol za účasti pracovných skupín, ktoré mali za úlohu riadiť jednotlivé oblasti pôsobnosti: hospodársku, environmentálnu a sociálnu.
Obdobie spracovania	Spracovanie PRO prebiehalo v období od apríla do júla 2017. Harmonogram spracovania je bližšie rozpracovaný v prílohe 6.
Financovanie spracovania	<ul style="list-style-type: none">- náklady na vlastné spracovanie – experti (vyjadrené v osobohodinách)- náklady na získanie informačných podkladov – štatistiky, analýzy, prognózy, dotazníky,- náklady na stretnutia – pracovné skupiny a verejnosť,- náklady na publicitu – tlač informačných materiálov, úprava elektronických médií.

Zdroj: vlastné spracovanie

Príloha 6 - Harmonogram spracovania PRO

Harmonogram spracovania PRO - rok 2017												
	I	II	III	IV	V	VI	VII	VIII	IX	X	XI	XII
Úvod				X								
Analytická časť				X								
Strategická časť					X							
Programová časť					X							
Realizačná časť						X						
Finančná časť						X						
Záver							X					

Zdroj: Weisová, Bernátová: Strategické plánovanie samosprávy, Municipalia 2012

Program rozvoja obce Hatalov

Príloha 7 - Vyhodnotenie výsledkov dotazníkového prieskumu obyvateľov obce

Dotazníkového prieskumu týkajúceho sa prípravy rozvojového dokumentu obce sa prostredníctvom dotazníka zapojili 4 obyvatelia obce Hatalov.

Charakteristika respondenta:

- **pohlavie:** 2 muži a 2 ženy,
- **priemerný vek:** 45,8 rokov,
- **dosiahnuté vzdelanie:** stredné bez maturity (25%), stredné s maturitou (25%), vysokoškolské (25%),
- **ekonomická aktivita:** zamestnaný/zamestnaná.

Obec ako miesto pre život:

- dĺžka života respondentov v obci: viac ako 21 rokov,
- spokojnosť so životom v obci: som spokojný (50%), som čiastočne spokojný (50%),
- hodnotenie rozvoja obce za posledných 5 rokov: pozitívne (75%), neviem posúdiť (25%),
- atraktívne oblasti obce: úroveň rekreačných služieb a možností oddych, kvalita životného prostredia,
- najväčšie nedostatky obce: cestovný ruch, okolie miestneho potoka, stav budovy mlyna, sociálna politika a infraštruktúra v obci.

Obec a jej rozvoj:

- úroveň poznania rozvojových plánov obce: čiastočne poznám (50%), nepoznám (50%),
- oblasti, na ktoré by sa mal sústrediť rozvoj obce:
 - úprava verejných priestranstiev,
 - budovanie a obnova miestnych chodníkov,
 - rekonštrukcia budovy mlyna,
 - rekonštrukcia miestnych komunikácií,
 - poskytovanie sociálnej starostlivosti,
 - podpora mladých rodín a podpora bývania.

Obec Hatalov pri príprave Programu rozvoja obce rešpektovala názory respondentov a mnohé návrhy sú súčasťou rozvojového dokumentu vo forme konkrétnych opatrení a projektov.